แผนเผชิญเหตุอัคคีภัย
เทศบาลเมืองวารินชำราบ ประจำปี ๒๕๖๘

กองอำนวยการป้องกันและบรรเทาสาธารณภัย
เทศบาลเมืองวารินชำราบ จังหวัดอุบลราชธานี
โทร ๐ ๔๕๓๒๑๕๒๓ , ๐๔๕๓๒๑๙๙๙,๑๙๙

คำนำ

อัคคีภัยเป็นภัยที่ร้ายแรงถ้าหากเกิดขึ้นแล้ว จะก่อให้เกิดความสูญเสียแก่ชีวิตและทรัพย์สินของประชาชนและของทางราชการเป็นจำนวนมาก อัคคีภัยเป็นภัยที่สามารถเกิดขึ้นได้ทุกเวลาโดยที่ไม่สามารถทราบล่วงหน้าได้ว่าจะเกิดขึ้นเมื่อใดและมีความร้ายแรงเพียงใด ขึ้นอยู่สภาพแวดล้อมและปัจจัยเสี่ยงต่างๆ จึงมีความจำเป็นต้องดำเนินการวางแผนเพื่อการป้องกันและเตรียมการให้ความช่วยเหลือไว้ล่วงหน้า

แผนเฉพาะกิจป้องกันและระงับอัคคีภัยเทศบาลเมืองวารินชำราบประจำปีพ.ศ. ๒๕๖๘ มีวัตถุประสงค์เพื่อเป็นแนวทางในการปฏิบัติงานแบบบูรณาการของหน่วยงานราชการและองค์กรเอกชน โดยมีฝ่ายป้องกันและบรรเทาสาธารณภัย สำนักปลัดเทศบาล เป็นศูนย์การประสานงานในการแก้ไขสถานการณ์และช่วยเหลือผู้ประสบภัยที่อาจจะเกิดขึ้น สามารถลดผลกระทบและลดความสูญเสียทั้งชีวิตและทรัพย์สินของประชาชน รวมทั้งสิ่งแวดล้อมต่างๆ ได้อย่างมีประสิทธิภาพ ต่อไป

(นายจีระชัย ไกรกังวาร)
นายกเทศมนตรีเมืองวารินชำราบ
ผู้อำนวยการท้องถิ่น

สารบัญ

เรื่อง	หน้า
๑. สถานการณ์	๑
๒. วัตถุประสงค์	๑
๓. นิยามศัพท์	๑
๔. ภารกิจ	๒
๕. สาเหตุที่ทำให้เกิดเพลิงไหม้	๒
๖. การปฏิบัติ	๒
๗. การติดต่อสื่อสารและการประสานงาน	๓
๘. หน่วยปฏิบัติการร่วม	๔
๙. หน่วยสนับสนุน	๔
๑๐. การบังคับบัญชา	๔
๑๑. การปฏิบัติตามแผน	๔

ภาคผนวก

๑. ภาคผนวก ก – โครงสร้างศูนย์ปฏิบัติการฉุกเฉิน	๖
๒. ภาคผนวก ข – ภารกิจและการปฏิบัติของหน่วยงานที่เกี่ยวข้อง	๗
๓. ภาคผนวก ค – แผนที่เทศบาลเมืองวารินชำราบ	๙
๔. ภาคผนวก ง – ผังการติดต่อสื่อสาร	๑๑
๕. ภาคผนวก จ – หมายเลขโทรศัพท์ติดต่อ	๑๒
๖. ภาคผนวก ฉ - อัตรากำลังเจ้าหน้าที่	๑๓
๗. ภาคผนวก ช – แผนที่พื้นที่เสี่ยงอัคคีภัย	๑๕
๘. ภาคผนวก ซ – การเตรียมรับสถานการณ์	๑๘
๙. ภาคผนวก ฌ – พื้นที่รองรับผู้ประสบภัย	๒๙
๑๐. ภาคผนวก ญ – แหล่งน้ำดับเพลิงธรรมชาติ	๓๑
๑๑. ภาคผนวก ฎ – Qr Code จุดติดตั้งถังดับเพลิง, จุดรับน้ำดับเพลิง	๓๒
๑๒. ภาคผนวก ฏ – จุดติดตั้งหัวประปาดับเพลิง	๓๓
๑๓. ภาคผนวก ฐ. – จุดติดตั้งถังดับเพลิง	๓๗

แผนเผชิญเหตุอัคคีภัย เทศบาลเมืองวารินชำราบ พ.ศ. ๒๕๖๘
กองอำนวยการป้องกันและบรรเทาสาธารณภัยเทศบาลเมืองวารินชำราบ

.....

๑. สถานการณ์

๑.๑. สถานการณ์ทั่วไป

อัคคีภัยเป็นภัยที่ร้ายแรงถ้าหากเกิดขึ้นแล้ว จะก่อให้เกิดความสูญเสียแก่ชีวิตและทรัพย์สินของประชาชนและของทางราชการเป็นจำนวนมาก อัคคีภัยเป็นภัยที่สามารถเกิดขึ้นได้ทุกเวลาโดยที่เราไม่สามารถทราบล่วงหน้าได้ว่าอัคคีภัยนั้นจะเกิดขึ้นเมื่อใดและมีความร้ายแรงเพียงใด ขึ้นอยู่สภาพแวดล้อมและปัจจัยเสี่ยงต่างๆ จึงมีความจำเป็นต้องดำเนินการวางแผนเพื่อการป้องกันและเตรียมการให้ความช่วยเหลือไว้ล่วงหน้า

๑.๒. สมมุติฐาน

ในปัจจุบันอาคารบ้านเรือน ร้านค้า สถานประกอบกิจการต่างๆ ได้เพิ่มจำนวนมากขึ้น รวมทั้งสิ่งปลูกสร้างอยู่ใกล้ชิดกัน หากเกิดเพลิงไหม้ขึ้นอาจติดต่อลุกลามแผ่ขยายอาณาเขตกว้างขวางออกไปได้ง่าย นอกจากนี้ การประกอบอาชีพหรือกิจวัตรประจำวัน เช่น การเตรียมพื้นที่เพื่อการเกษตร การเผาหญ้า เผาขยะ หรือเพื่อจับสัตว์ อาจเป็นสาเหตุให้เกิดเพลิงไหม้ลุกลามอาคารบ้านเรือนและทรัพย์สิน ซึ่งก่อให้เกิดความสูญเสียต่อชีวิตและทรัพย์สินของประชาชนและทางราชการได้อย่างมากมาย จึงต้องมีการเตรียมความพร้อมในการป้องกันและระงับอัคคีภัย เพื่อป้องกันและลดความสูญเสียในชีวิตและทรัพย์สินของประชาชนและของรัฐที่อาจจะมีให้เกิดขึ้นน้อยที่สุดหรือไม่เกิดขึ้นเลย

๒. วัตถุประสงค์

๒.๑ เพื่อเป็นแนวทางในการเตรียมการและการประสานงานระหว่าง หน่วยงาน องค์กรต่างๆ ที่เกี่ยวข้อง เพื่อให้สามารถรับสถานการณ์ได้อย่างรวดเร็วและมีประสิทธิภาพ

๒.๒ เพื่อเป็นการกำหนดหน้าที่ ความรับผิดชอบของบุคลากร หน่วยงาน องค์กรต่างๆ ที่เกี่ยวข้อง ไว้ให้พร้อมรับสถานการณ์

๒.๓ เพื่อเตรียมความพร้อมด้านกำลังเจ้าหน้าที่ เครื่องมือ วัสดุอุปกรณ์ ยานพาหนะให้สามารถระงับเหตุอัคคีภัยได้อย่างรวดเร็ว ทันเหตุการณ์ และมีประสิทธิภาพ

๒.๔ เพื่อป้องกันและบรรเทาผลกระทบต่อชีวิตและทรัพย์สินของประชาชน

๓. นิยามศัพท์

เพลิงไหม้ หมายถึง ปฏิกิริยาการเผาไหม้ที่ไม่สามารถควบคุมได้จนก่อให้เกิดความเสียหายในชีวิตและทรัพย์สิน

อัคคีภัย หมายถึง ภัยอันตรายอันเกิดจากไฟที่ขาดการควบคุมดูแล ทำให้เกิดการติดต่อลุกลามไปตามบริเวณที่มีเชื้อเพลิงเกิดการลุกไหม้ต่อเนื่อง

ผู้อำนวยการท้องถิ่น หมายถึง นายกเทศมนตรี

ผู้ช่วยผู้อำนวยการท้องถิ่น หมายถึง ปลัดเทศบาล

เจ้าพนักงานป้องกันและบรรเทาสาธารณภัย หมายถึง ผู้ซึ่งได้รับแต่งตั้งให้ปฏิบัติหน้าที่ในการป้องกันและบรรเทาสาธารณภัย ตามระเบียบกระทรวงมหาดไทย ว่าด้วย หลักเกณฑ์การแต่งตั้ง และการปฏิบัติหน้าที่ของเจ้าพนักงานป้องกันและบรรเทาสาธารณภัย พ.ศ. ๒๕๕๓

อาสาสมัคร หมายถึง อาสาสมัครป้องกันภัยฝ่ายพลเรือน (อปพร.)

๔.ภารกิจ

๔.๑ ป้องกันมิให้เหตุเกิดเพลิงไหม้

๔.๒ ระงับเหตุอัคคีภัยที่เกิดขึ้นโดยรวดเร็ว มิให้ติดต่อลุกลาม

๔.๓ ลดผลกระทบและความเสียหายที่เกิดจากเพลิงไหม้ให้เกิดขึ้นน้อยที่สุด

๕. สาเหตุที่ทำให้เกิดเพลิงไหม้

๕.๑ อุบัติเหตุ

๕.๒ ความประมาทเลินเล่อ

๕.๓ การวางเพลิง

๕.๔ การก่อวินาศกรรมสถานที่ราชการหรือสถานที่สำคัญอื่นๆ

๖.การปฏิบัติ

๖.๑ แนวทางการปฏิบัติ

การจัดเตรียมอัตรากำลัง เครื่องมือ วัสดุ อุปกรณ์ ยานพาหนะ เครื่องมือสื่อสาร ให้มีความพร้อมและขอความร่วมมือกับองค์การเอกชน ประชาชน อาสาสมัคร และมูลนิธิต่างๆ ในพื้นที่เข้าให้ความช่วยเหลือ โดยการประสานงานกันอย่างใกล้ชิดเป็นระบบ จัดลำดับความสำคัญเร่งด่วนในการให้ความช่วยเหลือ โดยให้ความสำคัญต่อชีวิตคนและสัตว์เป็นอันดับแรก ยึดหลักของความเป็นธรรม รวมทั้งขอความร่วมมือและการสนับสนุนจากส่วนราชการอื่น หากเกินขีดความสามารถของเทศบาล

๖.๒ ขั้นตอนการปฏิบัติ

ศูนย์ปฏิบัติการฉุกเฉินอัคคีภัย เทศบาลเมืองวารินชำราบ ในเวลาปกติตั้งอยู่ที่สำนักงานเทศบาลเมืองวารินชำราบ เวลาเกิดเหตุเพลิงไหม้อาจเคลื่อนย้ายที่ตั้ง ณ สถานที่ใกล้เคียงแหล่งเกิดเหตุ เพื่อสะดวกในการอำนวยการดับเพลิง มีอัตรากำลังปฏิบัติหน้าที่เวร - ยาม ตลอด ๒๔ ชั่วโมง สามารถแจ้งเหตุโดยตรงทางโทรศัพท์ และวิทยุสื่อสาร ดังนี้

๑) งานป้องกันและบรรเทาสาธารณภัย ฝ่ายป้องกันและบรรเทาสาธารณภัย หมายเลขโทรศัพท์ ๐ ๔๕๓๒ ๑๕๒๓ ,๐ ๔๕๓๒ ๑๙๙๙ หรือ ๑๙๙ โทรศัพท์มือถือ ๐๘ ๘๑๖๐ ๑๑๙๙

๒) สำนักงานเทศบาลเมืองวารินชำราบ หมายเลขโทรศัพท์ ๐ ๔๕๓๒ ๑๐๓๑ ๐, ๔๕๒๖ ๙๖๘๐

๓) วิทยุสื่อสารความถี่ ๑๖๒.๔๗๕ เม็กกะเฮิรตซ์ (นามเรียกขานนางฟ้า)

๖.๒.๑ การปฏิบัติก่อนเกิดภัย

๑) จัดเตรียมอัตรากำลังเจ้าหน้าที่ เครื่องมือ วัสดุ อุปกรณ์ ยานพาหนะ เครื่องมือสื่อสาร ยารักษาโรค และเครื่องอุปโภคบริโภค ให้มีความพร้อม

๒) เตรียมสถานที่ปลอดภัยสำหรับรองรับการเคลื่อนย้ายหรืออพยพผู้ประสบภัย

๓) จัดเจ้าหน้าที่สำรวจพื้นที่เสี่ยง ตรวจสอบความพร้อมของเครื่องมือดับเพลิงที่ติดตั้งในชุมชนและหัวดับเพลิงในพื้นที่รับผิดชอบ ตรวจตราความเรียบร้อยในพื้นที่ โดยเฉพาะจุดเสี่ยงที่อาจจะเกิดภัย

๔) ฝึกอบรม ให้ความรู้ด้านการป้องกันและระงับอัคคีภัยแก่ประชาชนในพื้นที่ เช่น เจ้าหน้าที่ ผู้นำชุมชน นักเรียน

๕) ฝึกซ้อมแผนการดับเพลิงและฝึกซ้อมอพยพหนีไฟระหว่างหน่วยงานที่เกี่ยวข้องและในชุมชน

๖.๒.๒ การปฏิบัติขณะเกิดภัย

๑) ศูนย์วิทยุสื่อสารเทศบาลเมืองวารินชำราบ (นางฟ้า) ที่รับแจ้งเหตุสาธารณภัย ต่างๆ

๒) จัดชุดเคลื่อนที่เร็วไปยังพื้นที่ประสบภัยเพื่อระงับเหตุ ปิดกั้นพื้นที่อันตราย และจัดเจ้าหน้าที่อำนวยความสะดวกการจราจร นำผู้ประสบภัยหรือผู้บาดเจ็บส่งโรงพยาบาล (ถ้ามี)

๓) ศูนย์วิทยุสื่อสาร เป็นกองอำนวยการศูนย์ปฏิบัติการฉุกเฉิน ทำหน้าที่ประสานหน่วยงานต่าง ๆ ที่เกี่ยวข้อง เช่น สถานีตำรวจภูธรวารินชำราบ โรงพยาบาลวารินชำราบ สำนักงานสาธารณสุขอำเภอวารินชำราบ มูลนิธิ ฯลฯ

๔) ศูนย์วิทยุสื่อสารรายงานเหตุการณ์ให้ผู้บังคับบัญชาทราบ

๕) กรณีจำเป็นต้องอพยพประชาชน ให้ดำเนินการอพยพประชาชนไปสู่สถานที่ปลอดภัย

๖) กรณีภัยมีความรุนแรง มีประชาชนได้รับผลกระทบเป็นจำนวนมากและบริเวณกว้าง จัดตั้งศูนย์พักพิงชั่วคราวเพื่อช่วยเหลือผู้ประสบภัย โดยกองอำนวยการศูนย์ปฏิบัติการฉุกเฉินเป็นศูนย์กลางการสั่งการ ควบคุม กำกับ ดูแลและประสานการปฏิบัติกับหน่วยงานที่เกี่ยวข้องในการให้ความช่วยเหลือผู้ประสบภัย

๖.๒.๓ การปฏิบัติหลังเกิดภัย

๑) ผู้อำนวยการท้องถิ่นรายงานเหตุการณ์ต่อผู้อำนวยการอำเภอและผู้อำนวยการจังหวัด

๒) หน่วยงานที่เกี่ยวข้องสำรวจและประเมินความเสียหายเพื่อดำเนินการให้ความช่วยเหลือ จัดหาที่พักอาศัยชั่วคราว สร้างขวัญและกำลังใจให้ผู้ประสบภัย

๓) ฟื้นฟูความเสียหายทั้งด้านสิ่งแวดล้อม โครงสร้างพื้นฐานและสิ่งสาธารณประโยชน์ต่างๆ ที่ได้รับความเสียหาย

๔) ถอดบทเรียนเหตุการณ์เพื่อเป็นข้อมูลในการจัดการภัยที่อาจเกิดขึ้นในอนาคต

๗. การติดต่อสื่อสารและการประสานงาน

๗.๑. การติดต่อสื่อสารทางโทรศัพท์

๗.๑.๑ สายด่วนหมายเลข ๑๙๙

๗.๑.๒ ศูนย์วิทยุสื่อสาร เทศบาลเมืองวารินชำราบ หมายเลข ๐ ๔๕๓๒ ๑๕๒๓ ๐ ๔๕๓๒ ๑๙๙๙ โทรศัพท์มือถือ ๐๘ ๘๑๖๐ ๑๑๙๙

๗.๑.๓ สำนักงานเทศบาลเมืองวารินชำราบ หมายเลข ๐ ๔๕๒๖ ๙๒๔๕, ๐ ๔๕๒๖ ๙๖๘๐

๗.๒ การติดต่อสื่อสารทางวิทยุสื่อสาร

๗.๒.๑ ศูนย์วิทยุสื่อสารเทศบาลเมืองวารินชำราบ คลื่นความถี่ ๑๖๒.๔๗๕ เม็กกะเฮิรตซ์ (นามเรียกขานนางฟ้า)

๗.๒.๒ ศูนย์วิทยุสื่อสาร ศูนย์ อปพร.เทศบาลเมืองวารินชำราบ คลื่นความถี่ ๑๖๒.๘๐๐ เม็กกะเฮิรตซ์ (นามเรียกขานซุ้มกอ)

๗.๓ สื่อ Social Media

๗.๓.๑ แอพพลิเคชั่น : Line ดับเพลิงวารินชำราบ

๗.๓.๒ Line : หัวหน้าส่วน ทม.วารินชำราบ

๗.๓.๓ Line : Fireman Warin

๗.๓.๔ Line : อปพร.เทศบาลเมืองวารินชำราบ

๗.๓.๕ Line : กรรมการ อปพร.

๗.๓.๖ Line : กรรมการชุมชน

๗.๓.๗ Line : ผู้นำชุมชนเทศบาลเมืองวารินชำราบ

๗.๓.๘ Line : กลุ่ม กชช.เทศบาลเมืองวารินชำราบ

๗.๔ งานธุรการตามสายงานปกติ

โดยให้ศูนย์วิทยุสื่อสาร เทศบาลเมืองวารินชำราบติดต่อประสานงานกับหน่วยราชการ และองค์กรต่างๆ ตลอดจนหน่วยปฏิบัติการอื่นๆ ที่ให้ความร่วมมือขณะปฏิบัติงานให้สำเร็จลุล่วงไปด้วยดี

๘. หน่วยปฏิบัติการร่วม

๘.๑ การไฟฟ้าส่วนภูมิภาคอุบลราชธานี มีหน้าที่รับผิดชอบ ดังนี้

๘.๑.๑ จัดเจ้าหน้าที่ตัดกระแสไฟฟ้าในจุดเกิดเหตุหรือจุดหนึ่งจุดใดที่จำเป็นให้เร็วที่สุด เพื่อให้พนักงานดับเพลิงปฏิบัติหน้าที่ได้สะดวก

๘.๑.๒ ช่วยเหลือป้องกันอันตรายจากกระแสไฟฟ้า มิให้เป็นอันตรายแก่ประชาชนทั่วไป

๘.๑.๓ ทำการสำรวจและซ่อมแซมอุปกรณ์และสายไฟฟ้า ซึ่งถูกเพลิงไหม้ให้ใช้การได้โดยเร็ว

๘.๒ สำนักงานการประปาส่วนภูมิภาค จังหวัดอุบลราชธานี มีหน้าที่รับผิดชอบ ดังนี้

๘.๒.๑ จัดเตรียมให้มีน้ำประปาพร้อมอยู่เสมอ

๘.๒.๒ สำรวจและติดตั้งท่อประปาดับเพลิงในย่านชุมชนและสถานที่ราชการหรือในที่มีความเสี่ยงต่อการเกิดอัคคีภัย เพื่อความสะดวกในการใช้น้ำประปาดับเพลิง

๘.๒.๓ จัดทำแผนผังจุดหัวท่อประปาดับเพลิง เพื่อสะดวกในการจ่ายน้ำ และตรวจสอบหัวท่อประปาดับเพลิงให้ใช้การได้เสมอ

๙. หน่วยสนับสนุน

๙.๑ องค์กรปกครองส่วนท้องถิ่นข้างเคียง

๙.๒ ศูนย์อาสาสมัครป้องกันภัยฝ่ายพลเรือน เทศบาลเมืองวารินชำราบ

๙.๓ องค์กรเอกชน

๙.๔ สมาคม และมูลนิธิต่างๆ

๑๐. การบังคับบัญชา

ตามโครงสร้างศูนย์ปฏิบัติการฉุกเฉินอัคคีภัยเทศบาลเมืองวารินชำราบ

๑๑. การปฏิบัติตามแผน

ทุกหน่วยที่เกี่ยวข้องประสานการปฏิบัติให้เป็นไปตามแผน

ลงชื่อ.....ผู้เขียนแผน
(นายเลิศมงคล สิงห์ทองทัด)
เจ้าพนักงานป้องกันและบรรเทาสาธารณภัยชำนาญงาน
หัวหน้าเวรที่ ๒

ลงชื่อ จ่าเอก.....ผู้เสนอแผน
(ประกาศ ตระการไทย)
หัวหน้าฝ่ายป้องกันและบรรเทาสาธารณภัย

ลงชื่อ.....ผู้พิจารณาแผน
(นางรุ่งนภา ทับหนองฮี)
หัวหน้าสำนักปลัดเทศบาล

ลงชื่อ.....ผู้เห็นชอบแผน
(นางรุ่งนภา ทับหนองฮี)
หัวหน้าสำนักปลัดเทศบาล รักษาราชการแทน
ปลัดเทศบาล

ลงชื่อ.....ผู้เห็นชอบแผน
(นายณรงชัย ประสิทธิ์ภูริปรีชา)
รองนายกเทศมนตรีเมืองวารินชำราบ

ลงชื่อ.....ผู้อนุมัติแผน
(นายจีระชัย ไกรกังวาร)
นายกเทศมนตรีเมืองวารินชำราบ

ภาคผนวก

ประกาศกองอำนวยการป้องกันและบรรเทาสาธารณภัยเทศบาลเมืองวารินชำราบ
เรื่อง การใช้แผนเผชิญเหตุอัคคีภัยเทศบาลเมืองวารินชำราบ ประจำปี ๒๕๖๘

อาศัยอำนาจตามพระราชบัญญัติป้องกันและบรรเทาสาธารณภัย พ.ศ. ๒๕๕๐ มาตรา ๒๐ และแผนการป้องกันและบรรเทาสาธารณภัยแห่งชาติ พ.ศ. ๒๕๖๔ - ๒๕๗๐ บทที่ ๓ หลักการจัดการความเสี่ยงจากสาธารณภัย ข้อ ๓.๒.๒ ระดับปฏิบัติการ (๕) ที่กำหนดให้มีการจัดตั้งกองอำนวยการป้องกันและบรรเทาสาธารณภัยเทศบาล มีหน้าที่จัดทำแผนปฏิบัติการในการป้องกันและบรรเทาสาธารณภัย เพื่ออำนวยการประสานงาน และปฏิบัติการป้องกันและบรรเทาสาธารณภัยขององค์กรปกครองส่วนท้องถิ่น

กองอำนวยการป้องกันและบรรเทาสาธารณภัยเทศบาลเมืองวารินชำราบ ได้จัดทำแผนเผชิญเหตุอัคคีภัยเทศบาลเมืองวารินชำราบ ประจำปี ๒๕๖๘ เรียบร้อยแล้ว จึงประกาศใช้แผนฯ ให้ทราบโดยทั่วกัน

ประกาศ ณ วันที่ ๙ เดือน ธันวาคม พ.ศ. ๒๕๖๗

(นายจีระชัย ไกรกังวาร)
นายกเทศมนตรีเมืองวารินชำราบ
ผู้อำนวยการท้องถิ่น

ภาคผนวก ก.

โครงสร้างศูนย์ปฏิบัติการฉุกเฉินอัคคีภัย เทศบาลเมืองวารินชำราบ

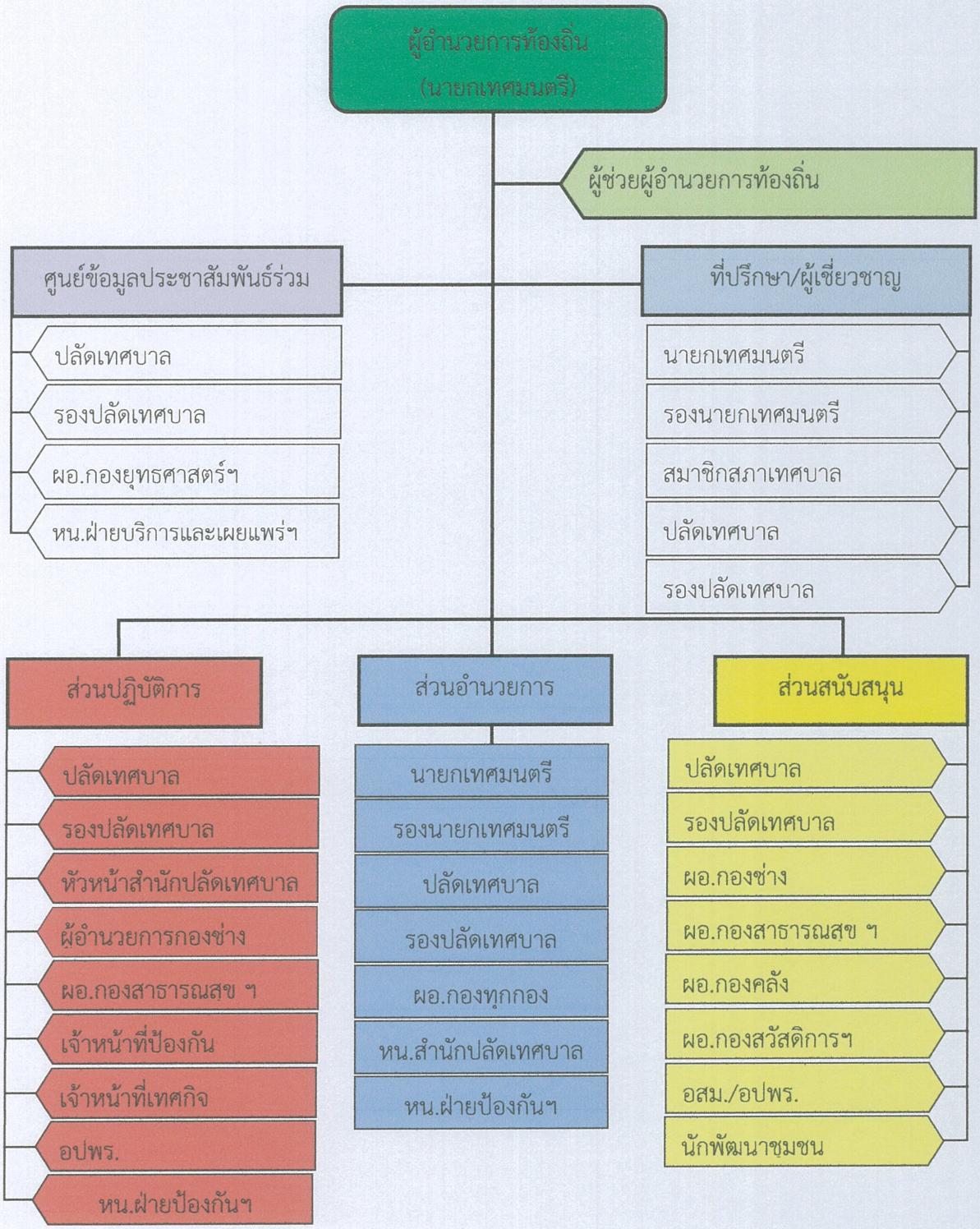

ภาคผนวก ข.

ภารกิจและการปฏิบัติของหน่วยงานที่เกี่ยวข้องในการช่วยเหลือผู้ประสบภัย

ที่	นามและหน่วยงาน	ภารกิจและการปฏิบัติ
๑.	<u>คณะกรรมการประจำศูนย์ฯ</u> นายกเทศมนตรีเมืองวารินชำราบ รองนายกเทศมนตรีเมืองวารินชำราบ ปลัดเทศบาล รองปลัดเทศบาล หัวหน้าสำนักปลัดเทศบาล ผู้อำนวยการกองช่าง ผู้อำนวยการกองช่างสุขาภิบาล ผู้อำนวยการกองคลัง ผู้อำนวยการกองสาธารณสุขและสิ่งแวดล้อม ผู้อำนวยการกองการศึกษา ผู้อำนวยการกองยุทธศาสตร์ฯ ผู้อำนวยการกองสวัสดิการสังคม ผู้อำนวยการกองการเจ้าหน้าที่ หัวหน้าฝ่ายป้องกันและบรรเทาสาธารณภัย	คณะกรรมการศูนย์ปฏิบัติการฉุกเฉินอัคคีภัยเทศบาลเมืองวารินชำราบ เป็นผู้กำกับดูแล วางแผน สั่งการ เกี่ยวกับการให้ความช่วยเหลือผู้ประสบภัยในพื้นที่
๒.	<u>หน่วยปฏิบัติการ</u> ฝ่ายป้องกันและบรรเทาสาธารณภัย	หน่วยเผชิญเหตุในการป้องกันและระงับอัคคีภัยของเทศบาลเมืองวารินชำราบ
๓.	<u>หน่วยปฏิบัติการร่วม</u> การไฟฟ้าส่วนภูมิภาค อุบลราชธานี การประปาส่วนภูมิภาค อุบลราชธานี	ตัดกระแสไฟฟ้าในที่เกิดเหตุ สำรวจและติดตั้งประปาดับเพลิงในจุดเสี่ยง เพิ่มแรงดันน้ำประปาบริเวณหัวดับเพลิงในจุดเกิดเหตุ หรือใกล้เคียง
๔.	<u>หน่วยรับแจ้งเหตุ</u> งานป้องกันและบรรเทาสาธารณภัย	ศูนย์วิทยุสื่อสาร (ศูนย์นางฟ้า) รับแจ้งเหตุสาธารณภัยตลอด ๒๔ ชั่วโมง ทางโทรศัพท์ หมายเลข ๐ ๔๕๓๒ ๑๕๒๓ , ๐ ๔๕๓๒ ๑๙๙๙ , ๑๙๙ มือถือ ๐๘ ๘ ๑๖๐ ๑๑๙๙ หรือทางวิทยุสื่อสาร ความถี่ ๑๖๒.๔๗๕ Mhz.
๕.	<u>หน่วยงานป้องกันภัย</u> งานป้องกันและบรรเทาสาธารณภัย	- ประเมินความเสี่ยงภัย ศึกษาวิธีลดผลกระทบ กำหนดมาตรการในการจัดการภัยที่อาจจะเกิดขึ้น - จัดทำแผนปฏิบัติการในการป้องกันและระงับอัคคีภัย

ที่	นามและหน่วยงาน	ภารกิจและการปฏิบัติ
	งานป้องกันและบรรเทาสาธารณภัย	- จัดเตรียมบุคลากรและอุปกรณ์เครื่องมือเครื่องใช้ ในการให้ความช่วยเหลือผู้ประสบภัยเช่น รถดับเพลิง รถกู้ภัย อุปกรณ์ป้องกันความปลอดภัยส่วนบุคคล ยานพาหนะ เครื่องจักรกล และอุปกรณ์อื่นที่เกี่ยวข้อง เพื่อเตรียมการป้องกันและช่วยเหลือผู้ประสบภัย - เสริมสร้างความรู้และความตระหนักแก่ประชาชน และผู้ประกอบกิจการเกี่ยวกับการป้องกันและระงับอัคคีภัย
๕.	<u>หน่วยกู้ภัยและระงับภัย</u> งานป้องกันและบรรเทาสาธารณภัย งานรักษาความสงบ มูลนิธิสว่างบูชาธรรม	จัดชุดเคลื่อนที่เร็วและหน่วยกู้ภัยเข้าเผชิญเหตุ ช่วยเหลือผู้ประสบภัย ปิดกั้นพื้นที่อันตราย นำส่งผู้บาดเจ็บไปยังโรงพยาบาล
๖.	<u>หน่วยสนับสนุน</u> กองช่าง ศูนย์ อปพร.ทม.วารินชำราบ	สนับสนุนการอพยพเคลื่อนย้ายประชาชนสู่พื้นที่ปลอดภัย การให้ความช่วยเหลือการขนย้ายทรัพย์สินและจัดสถานที่พักชั่วคราว ห้องน้ำ ไฟฟ้าและสถานที่รองรับผู้อพยพ
๗.	<u>หน่วยสงเคราะห์ผู้ประสบภัย</u> กองสวัสดิการสังคม	จัดเตรียมเครื่องอุปโภคบริโภคสิ่งจำเป็นอื่นๆ ต่อการดำรงชีวิต สำหรับการบำรุงขวัญกำลังใจให้แก่ผู้ประสบภัยสามารถดำรงชีวิตอยู่ได้จนกว่าสถานการณ์จะคลี่คลายลง และผู้ประสบภัยสามารถช่วยเหลือตนเองได้
๘.	<u>หน่วยบรรเทาทุกข์</u> กองสาธารณสุขและสิ่งแวดล้อม	ให้ความช่วยเหลือผู้ป่วยผู้ได้รับบาดเจ็บ การจัดการเกี่ยวกับสุขภาพอนามัยของผู้ประสบภัย ขยะมูลฝอย การควบคุมโรคระบาดโรคติดต่อต่างๆ
๑๐.	<u>หน่วยประชาสัมพันธ์</u> กองยุทธศาสตร์และงบประมาณ	ประชาสัมพันธ์ทำความเข้าใจกับประชาชนให้ระมัดระวังและเผชิญเหตุกับภัยที่ไม่อาจหลีกเลี่ยงได้อย่างถูกวิธี และมีความปลอดภัยตลอดจนเผยแพร่ข่าวสารการให้ความช่วยเหลือของทางราชการภาคเอกชนอย่างทั่วถึง
๑๑.	<u>หน่วยงานสนับสนุน</u> ศูนย์ อปพร. เทศบาลเมืองวารินชำราบ ส่วนราชการต่างๆ ที่เกี่ยวข้อง องค์กรเอกชน สมาคมและมูลนิธิการกุศลต่าง ๆ	ให้การสนับสนุนในกรณีเคลื่อนย้ายประชาชนไปยังพื้นที่ปลอดภัย การให้ความช่วยเหลือตลอดจนสนับสนุนในด้านอื่น ๆ กับผู้ประสบภัย

ภาคผนวก ค.

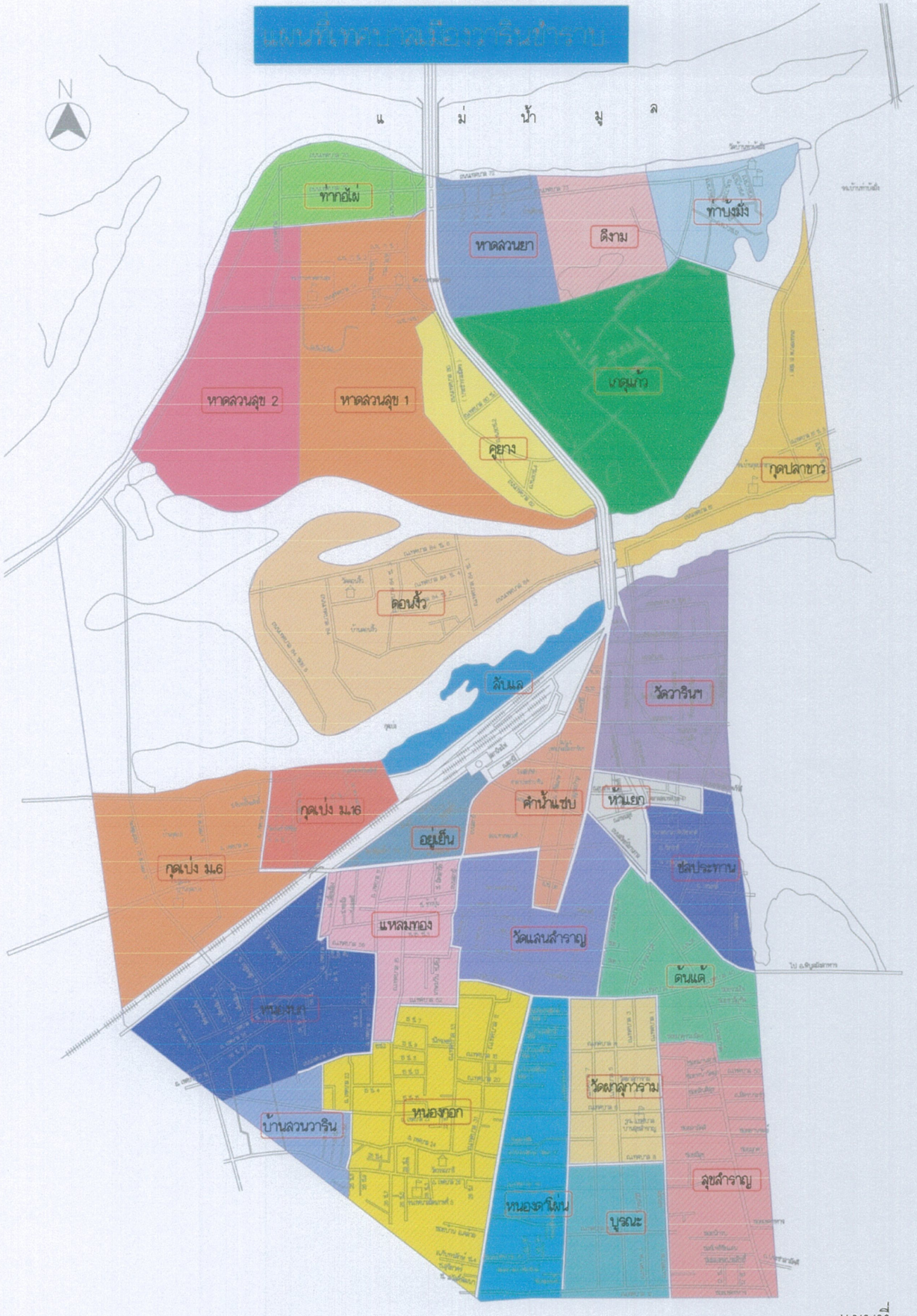

แผนที่...

แผนที่ชุมชนในเขตเทศบาลเมืองวารินชำราบ



ผนวก ง.

ผังการติดต่อสื่อสาร

ภาคผนวก จ.

หมายเลขโทรศัพท์ติดต่อฉุกเฉินและผู้รับผิดชอบ

ที่	ชื่อ/สกุล	ตำแหน่ง	หมายเลขโทรศัพท์		หมายเหตุ
			ที่บ้าน	มือถือ	
๑	นายจีระชัย ไกรกังวาร	นายกเทศมนตรี	๐๘ ๑๓๒๑ ๒๓๗๕	๐๘ ๑๘๗๖ ๔๑๒๓	
๒	นายณรงชัย ประสิทธิ์ภูริปรีชา	รองนายกเทศมนตรี ๑	๐ ๔๕๓๒๑๐๐๗	๐๘ ๑๘๗๖ ๔๔๓๙	
๓	นายบุญยง จินตนะกุล	รองนายกเทศมนตรี ๒	๐ ๔๕๓๒๑๐๗๕	๐๘ ๑๙๙๙ ๔๖๑๑	
๔		ปลัดเทศบาล		๐๘ ๖๒๖๔ ๓๒๖๕	
๕		รองปลัดเทศบาล	-		
๖	นางรุ่งนภา ทับหนองฮี	หัวหน้าสำนักปลัดเทศบาล	-	๐๙ ๓๖๔๕ ๕๓๙๖	
๗	นางทิพวัน เกตุสิริ	ผู้อำนวยการกองคลัง	-	๐๙ ๕๓๙๑ ๔๖๔๑	
๘	นายสัมพันธ์ ศิริปักมานนท์	ผู้อำนวยการกองช่าง	-	๐๘ ๕๘๕๗ ๔๕๙๕	
๙	นางธิติมา อึ้งประเสริฐ	ผู้อำนวยการกองช่างสุขาภิบาล		๐๘ ๐๖๕๗ ๐๒๕๖	
๑๐	นางสาวสุมุนทา หาญวงศ์	ผู้อำนวยการกองการศึกษา	-	๐๘ ๔๙๒๕ ๓๕๗๗	
๑๑	นางพฤกษา ตั้งกิจวนิชกุล	ผอ.กองสาธารณสุขฯ	๐ ๔๕๒๔๒๗๙๗	๐๘ ๖๕๘๕ ๖๕๙๔	
๑๒	นางเนาวรัตน์ พุ่มแก้ว	ผอ.กองยุทธศาสตร์ฯ	-	๐๘ ๖๔๕๖ ๓๗๔๕	
๑๓	นางสาวปริยา วงศ์กาฬสินธุ์	ผอ.กองสวัสดิการฯ	-	๐๘ ๕๐๐๕ ๒๑๖๘	
๑๔	นางชุติมา ศรีละพันธ์	ผอ.กองการเจ้าหน้าที่	-	๐๙ ๕๖๑๓ ๕๕๗๙	
๑๕	จ่าเอกประกาศ ตระการไทย	หัวหน้าฝ่ายป้องกันและบรรเทาสาธารณภัย	-	๐๘ ๑๙๖๖ ๙๔๕๐	

ภาคผนวก ฉ.

อัตรากำลังเจ้าหน้าที่

อัตรากำลังเจ้าหน้าที่

จัดกำลังเจ้าหน้าที่ออกเป็น ๒ ชุด คือชุดปฏิบัติการหลักและชุดปฏิบัติการสำรอง

ชุดปฏิบัติการหลัก

ได้แก่ เจ้าหน้าที่ของงานป้องกันและบรรเทาสาธารณภัย และเจ้าหน้าที่เทศกิจ งานรักษาความสงบ โดยงานป้องกันและบรรเทาสาธารณภัย แบ่งเป็น ๒ เวร ปฏิบัติหน้าที่เวรยามทุกวันตลอด ๒๔ ชั่วโมง ปฏิบัติหน้าที่ตั้งแต่ ๐๘.๓๐ น. ถึงเวลา ๐๘.๓๐ น. ของวันถัดไป ดังนี้

เวรที่ ๑

๑. นายธวัชชัย	กัญญาพันธ์	เจ้าพนักงานป้องกันฯชำนาญงาน	หัวหน้าเวร
๒. นายกฤษดา	สุภะนานัย	เจ้าพนักงานป้องกันฯ ปฏิบัติงาน	ผช.หัวหน้าเวร
๓. นายสมนึก	กาฬเนตร	พนักงานจ้างตามภารกิจ	
๔. นายทศพร	สาลีบุตร	พนักงานจ้างตามภารกิจ	
๕. นายอภิชาติ	บุญชิต	พนักงานจ้างตามภารกิจ	
๖. นายณัฐพล	อยู่คง	พนักงานตามภารกิจ	
๗. นายเกษมศานต์	โพธิ์วงศ์	พนักงานตามภารกิจ	
๘. นายชาญชัย	ดวงแก้ว	พนักงานตามภารกิจ	
๙. นายอภิวัฒน์	ชนะสิงห์	พนักงานจ้างทั่วไป	
๑๐. นายรัฐธรรมนูญ	ทรัพย์เพชร	พนักงานจ้างทั่วไป	
๑๑. นายพงษ์พิสิฐ	จันทร์สีโห	พนักงานจ้างทั่วไป	
๑๒. นายฐิติพงษ์	ขวัญยืน	พนักงานจ้างทั่วไป	
๑๓. นายสถิตย์	จันล่องคำ	พนักงานจ้าง	
๑๔. นายสรนันท์	แสนทวีสุข	พนักงานจ้าง	

เวรที่ ๒

๑. นายเลิศมงคล	สิงห์ทองทัด	เจ้าพนักงานป้องกันฯชำนาญงาน	หัวหน้าเวร
๒. นายสุทัศน์	ชนะสิงห์	พนักงานจ้างตามภารกิจ	ผช.หัวหน้าเวร
๓. นายนพดล	สุวรรณพงศ์	พนักงานจ้างตามภารกิจ	
๔. นายประสาท	โคตรวัน	พนักงานจ้างตามภารกิจ	
๕. นายชลิต	สิงคิบุตร	พนักงานจ้างตามภารกิจ	
๖. นายนิวัฒน์	นิติเศรษฐ์	พนักงานจ้างตามภารกิจ	
๘. นายอภิสิทธิ์	บุตรินทร์	พนักงานจ้างตามภารกิจ	
๘. นายเทวฤทธิ์	แสนทวีสุข	พนักงานจ้างทั่วไป	
๙. นายทวีผล	สายสอน	พนักงานจ้างทั่วไป	
๑๐. นายธวัชชัย	เบ้าทอง	พนักงานจ้างทั่วไป	
๑๑. นายณรงฤทธิ์	คำปูน	พนักงานจ้างทั่วไป	
๑๒. นายสุรกิจ	แท่งทอง	พนักงานจ้างทั่วไป	
๑๓. นายธนาวุฒิ	บุตรชาติ	พนักงานจ้างทั่วไป	
๑๔. นายวุฒิชัย	หวินครบุรี	พนักงานจ้าง	
๑๕. นายปภาวิน	ธานี	พนักงานจ้าง	

เจ้าหน้าที่เทศกิจ งานรักษาความสงบ

๑. ว่าที่ ร.ต.วิชิต	หวังยศ	นักจัดการงานเทศกิจปฏิบัติการ
๒. นายนภณต์	ลีโคตร	เจ้าพนักงานเทศกิจปฏิบัติงาน
๓. นายสันติ	ศรีทอง	พนักงานจ้างตามภารกิจ
๔. นายบุญเลิศ	เทศนา	พนักงานจ้างทั่วไป
๕. นายปริญญา	เหลากลม	พนักงานจ้างทั่วไป
๖. นายพัชรพงค์	โมราชาติ	พนักงานจ้างทั่วไป
๗. นายณราวุฒิ	คำแผ่น	พนักงานจ้าง
๘. นายภูรินทร์	แว่นสุวรรณ	พนักงานจ้าง
๙. นายชุติพนธ์	พูลผล	พนักงานจ้าง
๑๐. นาย ธีรพล	นักบุญ	พนักงานจ้าง
๑๑. นายณภัควัฒน์	พศวีธเนศ	พนักงานจ้าง

ชุดปฏิบัติการสำรอง

ได้แก่ อาสาสมัครป้องกันภัยฝ่ายพลเรือน สังกัดศูนย์อาสาสมัครป้องกันภัยฝ่ายพลเรือนเทศบาลเมืองวารินชำราบ

ผนวก ช.

พื้นที่เสี่ยงต่อการเกิดสาธารณภัยในเขตเทศบาลเมืองวารินชำราบ

ประเภทความเสี่ยงต่อการเกิดสาธารณภัย : อัคคีภัย

จุดเสี่ยงต่อการเกิดอัคคีภัย

๑. <u>ตลาดสดเทศบาลเมืองวารินชำราบ</u>

- อาคารตลาดผ้าเทศบาล ตั้งอยู่ถนนประทุมเทพภักดี จำนวน ๑ หลัง สามารถติดต่อลุกลามไปยังบริเวณใกล้เคียงได้
- อาคารพานิชย์และอาคารโรงรับจำนำเทศบาล จำนวน ๑ หลัง
- อาคารตลาดสดเทศบาลเมืองวารินชำราบ แห่งที่ ๑ จำนวน ๑ หลัง
- อาคารพานิชย์ ถนนสถิตย์นิมานกาลจากแยก รสพ. จนถึงห้าแยก
- อาคารพานิชย์ ถนนกันทรลักษ์ ตลอดแนว
- อาคารพานิชย์บริเวณห้าแยกวงกลม

๒. <u>ชุมชนหนาแน่น</u>

- ชุมชนหนาแน่นย่านห้าแยก ตั้งอยู่ถนนสถิตย์นิมานกาล มีอาคารบ้านเรือนร้านค้าอย่างหนาแน่น ประมาณ ๕๐๐ หลังคาเรือน สามารถติดต่อลุกลามไปยังบริเวณใกล้เคียงได้
- ชุมชนต่างๆ ภายในเขตเทศบาล จำนวน ๒๘ ชุมชน

๓. <u>คลังน้ำมัน</u> จำนวน ๑ แห่ง ประกอบด้วย

- คลังน้ำมัน ปตท.

<u>๔. ปั๊มน้ำมัน</u> จำนวน ๒ แห่ง ประกอบด้วย

- ปั๊มน้ำมัน ปตท.
- ปั๊มน้ำมันบางจาก

๕. <u>สถานที่ราชการ / รัฐวิสาหกิจ</u>

- ที่ว่าการอำเภอวารินชำราบ
- สถานีตำรวจภูธรอำเภอวารินชำราบ
- ที่ทำการเขตการทางอุบลราชธานี
- สำนักงานเทศบาลเมืองวารินชำราบ
- บริษัทไปรษณีย์ไทย สาขาวารินชำราบ
- สำนักงานตรวจบัญชีสหกรณ์
- สถานีรถไฟอุบลราชธานี
- สำนักงานสาธารณสุขอำเภอวารินชำราบ
- สำนักงานที่ดินอำเภอวารินชำราบ
- บริษัทโทรคมนาคมแห่งชาติ จำกัด (มหาชน) NT
- สำนักงานเขตพื้นที่การศึกษาประถมศึกษาอุบลราชธานี เขต ๔

๖. <u>โรงเรียนภายในเขตเทศบาลเมืองวารินชำราบ</u>

- โรงเรียนเทศบาลวารินวิชาชาติ
- โรงเรียนเทศบาลมิตรภาพที่ ๕ (หนองตาโผ่น)
- โรงเรียนบ้านหาดสวนยา
- โรงเรียนชุมชนบ้านกุดเป่ง
- โรงเรียนเทศบาลบ้านสุขสำราญ
- โรงเรียนอนุบาลบ้านเด็ก
- โรงเรียนบ้านกุดปลาขาว

* *

๗. <u>ห้างสรรพสินค้า</u>

- บริษัทดูโฮม จำกัด (มหาชน)
- ห้างยงสงวน
- ห้างดีมาร์ท
- ห้างหงส์ทอง
- ห้างโฮมฮับ

๘. <u>ธนาคารต่าง ๆ</u>

- ธนาคารกรุงไทย สาขาวารินชำราบ
- ธนาคารออมสินสาขาวารินชำราบ
- ธนาคารกสิกรไทย สาขาวารินชำราบ
- ธนาคารกรุงเทพ สาขาวารินชำราบ
- ธนาคารไทยพาณิชย์ สาขาวารินชำราบ
- ธนาคารเพื่อการเกษตรและสหกรณ์ (ธ.ก.ส.) สาขาวารินชำราบ
- ธนาคารทีเอ็มบีธนชาต สาขาวารินชำราบ
- บริษัทบริหารสินทรัพย์ กรุงเทพพาณิชย์ จำกัด

๙. <u>โรมแรมต่างๆ</u>

- โรงแรมแหวนเพชร
- โรงแรมนีดอินรีสอร์ท
- โรงแรมวารินโฮเต็ล
- โรงแรมเจริญสุข
- โรงแรมแฮปปี้เฮ้าส์รีสอร์ท
- โรงแรมไอศยารีสอร์ท
- วิจิตรพรแมนชั่น
- หลอมทองเพลส
- อยู่ด้วยกันการ์เดนโฮม

๑๐. <u>โรงพยาบาล</u>

- โรงพยาบาลวารินอินเตอร์

ภาคผนวก ซ.

การเตรียมการรับสถานการณ์

การเตรียมการในการป้องกันอัคคีภัย ภายในเขตเทศบาล ได้จัดแบ่งเขตการดับเพลิงออกเป็นชุมชน จำนวน ๒๘ ชุมชน ภายในชุมชนแต่ละชุมชนมีการเตรียมการที่จะไปยังสถานที่เกิดเพลิงไหม้ได้อย่างรวดเร็ว และสถานที่รองรับผู้ประสบอัคคีภัย ดังนี้

ชุมชนที่ ๑ ชุมชนลับแล

๑. ระยะห่างจากสถานีดับเพลิง	๕๐๐ เมตร
๒. มีอาคารบ้านเรือน	๓๒๙ หลัง
๓. มีประชากร	๙๓๒ คน
๔. ถังดับเพลิงในชุมชน	๑๑ ถัง
๕. หัวดับเพลิง (Hydrant)	๒ หัว

เส้นทางเข้าออกภายในชุมชน

- ถนนกองทาง
- ถนนสถานี
- ถนนศรีสะเกษ ๒

พื้นที่รองรับผู้ประสบภัย

จุดที่ ๑ วัดวารินทราราม

จุดที่ ๒ ทุ่งคำน้ำแซบ

ชุมชนที่ ๒ ชุมชนวัดวารินทราราม

๑. ระยะห่างจากสถานีดับเพลิง	๘๐๐ เมตร
๒. มีอาคารบ้านเรือน	๗๒๖ หลัง
๓. มีประชากร	๑,๓๑๗ คน
๔. ถังดับเพลิงในชุมชน	๙ ถัง
๕. หัวดับเพลิง (Hydrant)	๔ หัว

เส้นทางเข้าออกภายในชุมชน

- ถนนพิทักษ์สันติราษฎร์
- ถนนอำเภอ ๑
- ถนนอำเภอ ๒
- ถนนนิวาสวิถี
- ถนนเทศบาล ๓๓

พื้นที่รองรับผู้ประสบภัย

จุดที่ ๑ วัดวารินทราราม

จุดที่ ๒ ทุ่งคำน้ำแซบ

ชุมชนที่ ๓ ชุมชนคำน้ำแซบ

๑. ระยะห่างจากสถานีดับเพลิง	๕๐ เมตร
๒. มีอาคารบ้านเรือน	๕๖๖ หลัง
๓. มีประชากร	๙๑๘ คน

๔. ถังดับเพลิงในชุมชน ๑๔ ถัง

๕. หัวดับเพลิง (Hydrant) ๒ หัว

<u>เส้นทางเข้าออกภายในชุมชน</u>

- ถนนศรีสะเกษ ๒
- ถนนสถิตย์นิมานกาล
- ถนนบุญห่อบำรุง
- ถนนเกษมสุข
- ถนนประทุมเทพภักดี

<u>พื้นที่รองรับผู้ประสบภัย</u>

จุดที่ ๑ วัดแสนสำราญ

จุดที่ ๒ ทุ่งคำน้ำแซบ

<u>ชุมชนที่ ๔ ชุมชนบ้านสวนวาริน</u>

๑. ระยะห่างจากสถานีดับเพลิง ๑,๕๐๐ เมตร

๒. มีอาคารบ้านเรือน ๑๓๖ หลัง

๓. มีประชากร ๒๑๒ คน

๔. ถังดับเพลิงในชุมชน ๒ ถัง

๕. หัวดับเพลิง (Hydrant) ๑ หัว

<u>เส้นทางเข้าออกภายในชุมชน</u>

- ถนนเทศบาล ๕๘
- ถนนเทศบาล ๒๒
- ถนนเทศบาล ๑๗

<u>พื้นที่รองรับผู้ประสบภัย</u>

จุดที่ ๑ ศาลากลางบ้าน

จุดที่ ๒ ศาลากลางบ้านหนองบก

<u>ชุมชนที่ ๕ ชุมชนอยู่เย็น</u>

๑. ระยะห่างจากสถานีดับเพลิง ๓๐๐ เมตร

๒. มีอาคารบ้านเรือน ๓๔๘ หลัง

๓. มีประชากร ๕๔๐ คน

๔. ถังดับเพลิงในชุมชน ๗ ถัง

๕. หัวดับเพลิง (Hydrant) ๓ หัว

<u>เส้นทางเข้าออกภายในชุมชน</u>

- ถนนเกษมสุข
- ถนนศรีสะเกษ ๑
- ถนนศรีสะเกษ ๒
- ถนนสถานี

<u>พื้นที่รองรับผู้ประสบภัย</u>

จุดที่ ๑ ศาลากลางบ้าน

จุดที่ ๒ ทุ่งคำน้ำแซบ

ชุมชนที่ ๖ ชุมชนห้าแยก

๑. ระยะห่างจากสถานีดับเพลิง ๕๐๐ เมตร
๒. มีอาคารบ้านเรือน ๔๗๔ หลัง
๓. มีประชากร ๖๓๑ คน
๔. ถังดับเพลิงในชุมชน ๕๑ ถัง
๕. หัวดับเพลิง (Hydrant) ๖ หัว

เส้นทางเข้าออกภายในชุมชน

- ถนนอุบลกิจ
- ถนนสินธุประสิทธิ์
- ถนนสถิตย์นิมานกาล
- ถนนเกษมสุข
- ถนนประทุมเทพภักดี

พื้นที่รองรับผู้ประสบภัย

จุดที่ ๑ โรงเรียนเทศบาลวารินวิชาชาติ
จุดที่ ๒ ทุ่งคำน้ำแซบ

ชุมชนที่ ๗ ชุมชนสุขสำราญ

๑. ระยะห่างจากสถานีดับเพลิง ๕๐๐ เมตร
๒. มีอาคารบ้านเรือน ๗๕๕ หลัง
๓. มีประชากร ๑,๔๑๒ คน
๔. ถังดับเพลิงในชุมชน ๑๒ ถัง
๕. หัวดับเพลิง (Hydrant) ๔ หัว

เส้นทางเข้าออกภายในชุมชน

- ถนนกันทรลักษ์
- ถนนเทศบาล ๑๔
- ถนนเทศบาล ๒

พื้นที่รองรับผู้ประสบภัย

จุดที่ ๑ โรงเรียนเทศบาลบ้านสุขสำราญ
จุดที่ ๒ วัดผาสุการาม

ชุมชนที่ ๘ ชุมชนแหลมทอง

๑. ระยะห่างจากสถานีดับเพลิง ๑,๐๐๐ เมตร
๒. มีอาคารบ้านเรือน ๖๖๐ หลัง
๓. มีประชากร ๑,๖๑๔ คน
๔. ถังดับเพลิงในชุมชน ๗ ถัง
๕. หัวดับเพลิง (Hydrant) ๔ หัว

เส้นทางเข้าออกภายในชุมชน

- ถนนศรีสะเกษ ๑
- ถนนเลี่ยงเมือง
- ถนนเทศบาล ๑๔
- ถนนเทศบาล ๑๗

- ซอยข้าวปุ้น
- ถนนเทศบาล ๑๕
- ถนนเทศบาล ๕๖
- ถนนเกษมวัน

<u>พื้นที่รองรับผู้ประสบภัย</u>

จุดที่ ๑ ศาลากลางบ้าน (พูลสวัสดิ์)

จุดที่ ๒ วัดป่าแสนสำราญ

<u>ชุมชนที่ ๙ ชุมชนบูรณะ</u>

๑. ระยะห่างจากสถานีดับเพลิง	๓,๐๐๐ เมตร
๒. มีอาคารบ้านเรือน	๒๘๕ หลัง
๓. ประชากร	๕๖๗ คน
๔. หัวดับเพลิง (Hydrant)	๕ หัว

<u>เส้นทางเข้าออกภายในชุมชน</u>

- ถนนเทศบาล ๓
- ถนนเทศบาล ๕๐
- ถนนเทศบาล ๔๐
- ถนนเทศบาล ๖

<u>พื้นที่รองรับผู้ประสบภัย</u>

จุดที่ ๑ ศาลากลางบ้าน

จุดที่ ๒ วัดผาสุการาม

จุดที่ ๓ โรงเรียนเทศบาลบ้านสุขสำราญ

<u>ชุมชนที่ ๑๐ ชุมชนชลประทาน</u>

๑. ระยะห่างจากสถานีดับเพลิง	๑,๘๐๐ เมตร
๒. มีอาคารบ้านเรือน	๕๗๑ หลัง
๓. มีประชากร	๑,๐๒๙ คน
๔. ถังดับเพลิงในชุมชน	๓๐ ถัง
๕. หัวดับเพลิง (Hydrant)	๔ หัว

<u>เส้นทางเข้าออกภายในชุมชน</u>

- ถนนวิชาชาติ
- ถนนราษฎร์อุทิศ
- ถนนเทวฤทธิ์
- ถนนแสงอรุณ
- สถิตนิมานกาล

<u>พื้นที่รองรับผู้ประสบภัย</u>

จุดที่ ๑ ศาลากลางบ้าน

จุดที่ ๒ โรงเรียนเทศบาลวารินวิชาชาติ

<u>ชุมชนที่ ๑๑ ชุมชนแสนสำราญ</u>

๑. ระยะห่างจากสถานีดับเพลิง	๕๐๐ เมตร
๒. มีอาคารบ้านเรือน	๕๘๔ หลัง

๓. มีประชากร ๑,๐๘๒ คน
๔. ถังดับเพลิงในชุมชน ๓๐ ถัง
๕. หัวดับเพลิง (Hydrant) ๔ หัว

<u>เส้นทางเข้าออกภายในชุมชน</u>

- ถนนเทศบาล ๑๔
- ถนนเทศบาล ๑๖
- ถนนเทศบาล ๔๔
- ถนนเทศบาล ๔๖
- ถนนเกษมวัน
- ถนนเทศบาล ๕๖
- ถนนกันทรลักษ์

<u>พื้นที่รองรับผู้ประสบภัย</u>

จุดที่ ๑ วัดป่าแสนสำราญ
จุดที่ ๒ ทุ่งคำน้ำแซบ

<u>ชุมชนที่ ๑๒ ชุมชนต้นแต้</u>

๑. ระยะห่างจากสถานีดับเพลิง ๒,๐๐๐ เมตร
๒. มีอาคารบ้านเรือน ๖๗๒ หลัง
๓. มีประชากร ๑,๑๖๕ คน
๔. ถังดับเพลิงในชุมชน ๑๓ ถัง
๕. หัวดับเพลิง (Hydrant) ๒ หัว

<u>เส้นทางเข้าออกภายในชุมชน</u>

- ถนนสถลมาร์ค
- ถนนเทศบาล ๒
- ถนนเทศบาล ๔
- ถนนเทศบาล ๓๘
- ถนนสถิตนิมานกาล

<u>พื้นที่รองรับผู้ประสบภัย</u>

จุดที่ ๑ ศาลาประชาคมชุมชนต้นแต้
จุดที่ ๒ วัดผาสุการาม

<u>ชุมชนที่ ๑๓ ชุมชนหนองบก</u>

๑. ระยะห่างจากสถานีดับเพลิง ๓,๐๐๐ เมตร
๒. มีอาคารบ้านเรือน ๔๗๖ หลัง
๓. มีประชากร ๑,๑๙๘ คน
๔. ถังดับเพลิงในชุมชน ๑๓ ถัง
๕. หัวดับเพลิง (Hydrant) ๔ หัว

<u>เส้นทางเข้าออกภายในชุมชน</u>

- ถนนศรีสะเกษ
- ถนนเทศบาล ๕๘
- ถนนกันทรลักษ์
- ถนนเทศบาล ๑๔
- ถนนเทศบาล ๑๗
- ถนนเทศบาล ๑๕

พื้นที่รองรับผู้ประสบภัย

จุดที่ ๑ ศาลาพูลสวัสดิ์

จุดที่ ๒ ศาลากลางบ้านหนองบก

ชุมชนที่ ๑๔ ชุมชนหนองกอก

๑. ระยะห่างจากสถานีดับเพลิง	๑,๘๐๐	เมตร
๒. มีอาคารบ้านเรือน	๙๕๖	หลัง
๓. มีประชากร	๒,๕๒๙	คน
๔. ถังดับเพลิงในชุมชน	๑๗	ถัง
๕. หัวดับเพลิง (Hydrant)	๖	หัว

เส้นทางเข้าออกภายในชุมชน

- ถนนเทศบาล ๑๔
- ถนนเทศบาล ๒๒
- ถนนเทศบาล ๔๘
- ถนนเทศบาล ๑๓
- ถนนเกษมวัน
- ถนนเทศบาล ๑๕
- ถนนเทศบาล ๑๗

พื้นที่รองรับผู้ประสบภัย

จุดที่ ๑ วัดวรรณวารี

จุดที่ ๒ โรงเรียนเทศบาลบ้านหนองตาโผ่น (มิตรภาพที่ ๕)

จุดที่ ๓ ศูนย์บริการสาธารณสุขแห่งที่ ๒

ชุมชนที่ ๑๕ ชุมชนวัดผาสุการาม

๑. ระยะห่างจากสถานีดับเพลิง	๒,๐๐๐	เมตร
๒. มีอาคารบ้านเรือน	๖๒๖	หลัง
๓. มีประชากร	๑,๐๕๐	คน
๔. ถังดับเพลิงในชุมชน	๓	ถัง
๕. หัวดับเพลิง (Hydrant)	๔	หัว

เส้นทางเข้าออกภายในชุมชน

- ถนนเทศบาล ๒
- ถนนเทศบาล ๔
- ถนนเทศบาล ๖
- ถนนเทศบาล ๘
- ถนนเทศบาล ๑๐
- ถนนเทศบาล ๑๒
- ถนนเทศบาล ๑
- ถนนเทศบาล ๓
- ถนนเทศบาล ๕
- ถนนเทศบาล ๑๑
- ถนนสถลมาร์ค

พื้นที่รองรับผู้ประสบภัย

จุดที่ ๑ วัดผาสุการาม

จุดที่ ๒ โรงเรียนเทศบาลบ้านสุขสำราญ

ชุมชนที่ ๑๖ ชุมชนหนองตาโผ่น

๑. ระยะห่างจากสถานีดับเพลิง	๓,๐๐๐	เมตร
๒. มีอาคารบ้านเรือน	๗๑๖	หลัง

๓. มีประชากร ๑,๔๙๒ คน

๔. ถังดับเพลิงในชุมชน ๖ ถัง

๕. หัวดับเพลิง (Hydrant) ๓ หัว

เส้นทางเข้าออกภายในชุมชน

- ถนนเทศบาล ๒๒
- ถนนเทศบาล ๒๔
- ถนนเทศบาล ๒๖
- ถนนเทศบาล ๒๘
- ถนนเทศบาล ๖๒
- ถนนเทศบาล ๖๔
- ถนนเทศบาล ๘
- ถนนเทศบาล ๑๐
- ถนนเทศบาล ๑๒
- ถนนเทศบาล ๖
- ถนนกันทรลักษ์

พื้นที่รองรับผู้ประสบภัย

จุดที่ ๑ วัดวรรณวารี

จุดที่ ๒ โรงเรียนเทศบาลบ้านหนองตาโผ่น (มิตรภาพที่ ๕)

ชุมชนที่ ๑๗ ชุมชนดอนงิ้ว

๑. ระยะห่างจากสถานีดับเพลิง ๑,๐๐๐ เมตร

๒. มีอาคารบ้านเรือน ๑๔๘ หลัง

๓. ประชากร ๕๑๗ คน

๔. ถังดับเพลิงในชุมชน ๘ ถัง

เส้นทางเข้าออกภายในชุมชน

- ถนนอุบล-วารินฯ (สถิตย์นิมานกาล)

พื้นที่รองรับผู้ประสบภัย

จุดที่ ๑ วัดบ้านดอนงิ้ว

จุดที่ ๒ ศาลากลางบ้าน

ชุมชนที่ ๑๘ ชุมชนคูยาง

๑. ระยะห่างจากสถานีดับเพลิง ๑,๕๐๐ เมตร

๒. มีอาคารบ้านเรือน ๒๐๙ หลัง

๓. มีประชากร ๕๒๒ คน

๔. ถังดับเพลิงในชุมชน ๕ ถัง

๕. หัวดับเพลิง (Hydrant) ๑ หัว

เส้นทางเข้าออกภายในชุมชน

- ถนนอุบล-วารินฯ (สถิตย์นิมานกาล) เข้าได้ ๒ เส้นทาง
- ถนนเข้าหมู่บ้านด้านหลังมูลนิธิสว่างบูชาธรรม
- ถนนด้านหน้าโรงแรมอุบลบุรีรีสอร์ท

พื้นที่รองรับผู้ประสบภัย

จุดที่ ๑ ศาลากลางบ้าน

จุดที่ ๒ มูลนิธิสว่างบูชาธรรม

ชุมชนที่ ๑๙ ชุมชนหาดสวนยา

๑. ระยะห่างจากสถานีดับเพลิง ๒,๐๐๐ เมตร
๒. มีอาคารบ้านเรือน ๑๐๙ หลัง
๓. มีประชากร ๓๕๕ คน
๔. ถังดับเพลิงในชุมชน ๒ ถัง
๕. หัวดับเพลิง (Hydrant) ๑ หัว

เส้นทางเข้าออกภายในชุมชน

- ถนนอุบล-วารินฯ (สถิตย์นิมานกาล)
- ถนนประชาสันติ

พื้นที่รองรับผู้ประสบภัย

จุดที่ ๑ วัดหาดสวนยา
จุดที่ ๒ ศาลากลางบ้าน

ชุมชนที่ ๒๐ ชุมชนท่ากอไผ่

๑. ระยะห่างจากสถานีดับเพลิง ๒,๐๐๐ เมตร
๒. มีอาคารบ้านเรือน ๑๔๐ หลัง
๓. มีประชากร ๔๖๕ คน
๔. ถังดับเพลิงในชุมชน ๓ ถัง

เส้นทางเข้าออกภายในชุมชน

- ถนนอุบล-วารินฯ (สถิตย์นิมานกาล)
- ถนนประชาสันติ

พื้นที่รองรับผู้ประสบภัย

จุดที่ ๑ วัดหาดสวนยา
จุดที่ ๒ ศาลากลางบ้าน

ชุมชนที่ ๒๑ ชุมชนดีงาม

๑. ระยะห่างจากสถานีดับเพลิง ๒,๕๐๐ เมตร
๒. มีอาคารบ้านเรือน ๓๐ หลัง
๓. มีประชากร ๑๒๐ คน
๔. ถังดับเพลิงในชุมชน ๑ ถัง
๕. หัวดับเพลิง (Hydrant) ๒ หัว

เส้นทางเข้าออกภายในชุมชน

- ถนนอุบล-วารินฯ (สถิตย์นิมานกาล)
- ถนนแก้วเสนา

พื้นที่รองรับผู้ประสบภัย

จุดที่ ๑ ศาลากลางบ้านดีงาม ,ท่าบ้งมั่ง
จุดที่ ๒ วัดเสนาวงศ์ (วัดบ้านท่าบ้งมั่ง)
จุดที่ ๓โรงเรียนบ้านท่าบ้งมั่ง

ชุมชนที่ ๒๒ ชุมชนท่าบ้งมั่ง

๑. ระยะห่างจากสถานีดับเพลิง ๒,๕๐๐ เมตร
๒. มีอาคารบ้านเรือน ๒๑๘ หลัง
๓. มีประชากร ๗๑๔ คน
๔. ถังดับเพลิงในชุมชน ๕ ถัง
๕. หัวดับเพลิง (Hydrant) ๑ หัว

เส้นทางเข้าออกภายในชุมชน

- ถนนอุบล-วารินฯ (สถิตย์นิมานกาล)
- ถนนแก้วเสนา

พื้นที่รองรับผู้ประสบภัย

จุดที่ ๑ ศาลากลางบ้าน
จุดที่ ๒ วัดเสนาวงศ์ (วัดบ้านท่าบ้งมั่ง)
จุดที่ ๓ โรงเรียนบ้านท่าบ้งมั่ง

ชุมชนที่ ๒๓ ชุมชนเกตุแก้ว

๑. ระยะห่างจากสถานีดับเพลิง ๒,๕๐๐ เมตร
๒. มีอาคารบ้านเรือน ๑๗๗ หลัง
๓. มีประชากร ๕๐๖ คน
๔. ถังดับเพลิงในชุมชน ๒ ถัง
๕. หัวดับเพลิง (Hydrant) ๔ หัว

เส้นทางเข้าออกภายในชุมชน

- ถนนอุบล-วารินฯ (สถิตย์นิมานกาล)
- ถนนแก้วเสนา

พื้นที่รองรับผู้ประสบภัย

จุดที่ ๑ ศาลากลาง
จุดที่ ๒ ข้างสำนักงานที่ดิน อ.วารินชำราบ

ชุมชนที่ ๒๔ ชุมชนกุดปลาขาว

๑. ระยะห่างจากสถานีดับเพลิง ๒,๘๐๐ เมตร
๒. มีอาคารบ้านเรือน ๑๕๗ หลัง
๓. มีประชากร ๕๐๘ คน
๔. ถังดับเพลิงในชุมชน ๕ ถัง
๕. หัวดับเพลิง (Hydrant) ๒ หัว

เส้นทางเข้าออกภายในชุมชน

- ถนนพิทักษ์สันติราษฎร์
- ถนนคำน้ำแซบ

พื้นที่รองรับผู้ประสบภัย

จุดที่ ๑ ศาลากลางบ้าน
จุดที่ ๒ โรงเรียนบ้านกุดปลาขาว

ชุมชนที่ ๒๕ ชุมชนกุดเป่งหมู่ ๖

๑. ระยะห่างจากสถานีดับเพลิง ๒,๐๐๐ เมตร
๒. มีอาคารบ้านเรือน ๔๕๑ หลัง
๓. มีประชากร ๑,๒๖๖ คน
๔. ถังดับเพลิงในชุมชน ๔ ถัง

เส้นทางเข้าออกภายในชุมชน

- ถนนศรีสะเกษ

พื้นที่รองรับผู้ประสบภัย

จุดที่ ๑ ศาลากลางบ้าน
จุดที่ ๒ วัดประชาพิทักษ์ (วัดบ้านกุดเป่ง)

ชุมชนที่ ๒๖ ชุมชนกุดเป่งหมู่ ๑๖

๑. ระยะห่างจากสถานีดับเพลิง ๒,๐๐๐ เมตร
๒. มีอาคารบ้านเรือน ๑๖๙ หลัง
๓. มีประชากร ๕๖๗ คน
๔. ถังดับเพลิงในชุมชน ๒ ถัง
๕. หัวดับเพลิง (Hydrant) ๑ หัว

เส้นทางเข้าออกภายในชุมชน

- ถนนศรีสะเกษ

พื้นที่รองรับผู้ประสบภัย

จุดที่ ๑ ศาลากลางบ้าน
จุดที่ ๒ วัดประชาพิทักษ์ (วัดบ้านกุดเป่ง)

ชุมชนที่ ๒๗ ชุมชนหาดสวนสุข

๑. ระยะห่างจากสถานีดับเพลิง ๒,๐๐๐ เมตร
๒. มีอาคารบ้านเรือน ๑๖๕ หลัง
๓. มีประชากร ๖๔๕ คน

เส้นทางเข้าออกภายในชุมชน

- ถนนเทศบาล ๗๔
- ถนนสถิตนิมานกาล (วาริน-พิบูล)

พื้นที่รองรับผู้ประสบภัย

จุดที่ ๑ ศาลากลางบ้าน
จุดที่ ๒ วัดหาดสวนยา

ชุมชนที่ ๒๘ ชุมชนหาดสวนสุข ๑

๑. ระยะห่างจากสถานีดับเพลิง ๒,๐๐๐ เมตร
๒. มีอาคารบ้านเรือน ๑๘๑ หลัง
๓. มีประชากร ๕๒๓ คน
๔. ถังดับเพลิงในชุมชน ๓ ถัง
๕. หัวดับเพลิง (Hydrant) ๑ หัว

<u>เส้นทางเข้าออกภายในชุมชน</u>

- ถนนเทศบาล ๗๔
- ถนนสถิตนิมานกาล (วาริน-พิบูล)

<u>พื้นที่รองรับผู้ประสบภัย</u>

จุดที่ ๑ ศาลากลางบ้าน

จุดที่ ๒ วัดหาดสวนสุข

ภาคผนวก ฌ.

พื้นที่รองรับผู้ประสบภัย

ที่	ชื่อชุมชน	จำนวนครัวเรือน	จำนวนประชากร	พื้นที่รับผู้อพยพ	หมายเหตุ
๑	ลับแล	๓๒๙	๙๓๒	จุดที่ ๑ วัดวารินทราราม จุดที่ ๒ ทุ่งคำน้ำแซบ	
๒	วัดวารินทราราม	๗๒๖	๑,๓๑๗	จุดที่ ๑ วัดวารินทราราม จุดที่ ๒ ทุ่งคำน้ำแซบ	
๓	คำน้ำแซบ	๕๖๖	๙๑๘	จุดที่ ๑ วัดแสนสำราญ จุดที่ ๒ ทุ่งคำน้ำแซบ	
๔	บ้านสวนวาริน	๑๓๖	๒๑๒	จุดที่ ๑ ศาลากลางบ้าน จุดที่ ๒ ศาลากลางบ้านหนองบก	
๕	อยู่เย็น	๓๔๘	๕๔๐	จุดที่ ๑ ศาลากลางบ้าน จุดที่ ๒ ทุ่งคำน้ำแซบ	
๖	ห้าแยก	๔๗๔	๖๓๑	จุดที่ ๑ ร.ร.เทศบาลวารินวิชาชาติ จุดที่ ๒ ทุ่งคำน้ำแซบ	
๗	สุขสำราญ	๗๔๙	๑,๔๑๒	จุดที่ ๑ ร.ร.เทศบาลบ้านสุขสำราญ จุดที่ ๒ วัดผาสุการาม	
๘	แหลมทอง	๖๖๐	๑,๖๑๔	จุดที่ ๑ ศาลาพูลสวัสดิ์ จุดที่ ๒ วัดป่าแสนสำราญ	
๙	บูรณะ	๒๘๕	๕๘๗	จุดที่ ๑ ศาลากลางบ้าน จุดที่ ๒ วัดผาสุการาม จุดที่ ๓ โรงเรียนเทศบาลบ้านสุขสำราญ	
๑๐	ชลประทาน	๕๗๑	๑,๐๒๙	จุดที่ ๑ ศาลากลางบ้าน จุดที่ ๒ ร.ร.เทศบาลวารินวิชาชาติ	
๑๑	แสนสำราญ	๕๘๔	๑,๐๘๒	จุดที่ ๑ วัดป่าแสนสำราญ จุดที่ ๒ ทุ่งคำน้ำแซบ	
๑๒	ต้นแต้	๖๗๒	๑,๑๖๕	จุดที่ ๑ศาลาประชาคมชุมชนต้นแต้ จุดที่ ๒ ร.ร.เทศบาลวารินวิชาชาติ	
๑๓	หนองบก	๔๗๖	๑,๑๙๘	จุดที่ ๑ ศาลากลางบ้าน(ศาลาพูนสวัสดิ์) จุดที่ ๒ วัดวรรณวารี	
๑๔	หนองกอก	๙๕๖	๒,๕๒๙	จุดที่ ๑ วัดวรรณวารี จุดที่ ๒ ร.ร.เทศบาลบ้านหนองตาโผ่น จุดที่ ๓ ศูนย์สาธารณสุข ๒	

พื้นที่รองรับผู้ประสบภัย

ที่	ชื่อชุมชน	จำนวนครัวเรือน	จำนวนประชากร	พื้นที่รับผู้อพยพ	หมายเหตุ
๑๕	วัดผาสุการาม	๖๒๙	๑,๐๕๐	จุดที่ ๑ วัดผาสุการาม จุดที่ ๒ ร.ร.เทศบาลบ้านสุขสำราญ	
๑๖	หนองตาโผ่น	๗๑๖	๑,๔๙๒	จุดที่ ๑ วัดวรรณวารี จุดที่ ๒ ร.ร.เทศบาลมิตรภาพที่๕	
๑๗	ดอนงิ้ว	๑๔๘	๕๑๗	จุดที่ ๑ ศาลากลางบ้าน จุดที่ ๒ วัดดอนงิ้ว	
๑๘	คูยาง	๒๐๙	๕๒๒	จุดที่ ๑ ศาลากลางบ้าน จุดที่ ๒ มูลนิธิสว่างบูชาธรรม	
๑๙	หาดสวนยา	๑๐๙	๓๕๕	จุดที่ ๑ วัดหาดสวนยา จุดที่ ๒ ศาลากลางบ้าน	
๒๐	ท่ากอไผ่	๑๔๐	๔๖๕	จุดที่ ๑ วัดหาดสวนยา จุดที่ ๒ ศาลากลางบ้าน	
๒๑	ชุมชนดีงาม	๓๐	๑๒๐	จุดที่ ๑ ศาลากลางบ้าน จุดที่ ๒ วัดท่าบ้งมั่ง จุดที่ ๓ ร.ร.ท่าบ้งมั่ง	
๒๒	ท่าบ้งมั่ง	๒๑๘	๗๑๔	จุดที่ ๑ ศาลากลางบ้าน จุดที่ ๒ วัดท่าบ้งมั่ง จุดที่ ๓ ร.ร.ท่าบ้งมั่ง	
๒๓	เกตุแก้ว	๑๗๗	๕๐๖	จุดที่ ๑ ศาลากลางบ้าน จุดที่ ๒ข้าง สนง.ที่ดิน อ.วารินชำราบ	
๒๔	กุดปลาขาว	๑๕๗	๕๐๘	จุดที่ ๑ ศาลากลางบ้าน จุดที่ ๒ ร.ร.กุดปลาขาว	
๒๕	กุดเป่งหมู่ ๖	๔๕๑	๑,๒๖๖	จุดที่ ๑ ศาลากลางบ้าน จุดที่ ๒ วัดประชาพิทักษ์	
๒๖	กุดเป่ง หมู่ ๑๖	๑๖๙	๕๖๗	จุดที่ ๑ ศาลากลางบ้าน จุดที่ ๒ วัดประชาพิทักษ์	
๒๗	หาดสวนสุข	๑๖๕	๖๔๕	จุดที่ ๑ วัดหาดสวนยา จุดที่ ๒ ร.ร หาดสวนยา	
๒๘	หาดสวนสุข๑	๑๘๑	๕๑๖	จุดที่ ๑ วัดหาดสวนสุข จุดที่ ๒ ร.ร หาดสวนยา	

ที่มา : สำนักทะเบียนท้องถิ่นเทศบาลเมืองวารินชำราบ

ภาคผนวก ญ

แหล่งน้ำดับเพลิงธรรมชาติ

ประกอบด้วย

๑. แหล่งน้ำธรรมชาติ กุดปลาขาว
๒. แหล่งน้ำธรรมชาติ กุดบ้าน
๓. แหล่งน้ำธรรมชาติ กุดศรีมังคละ
๔. แหล่งน้ำธรรมชาติ กุดเป่ง
๕. แหล่งน้ำธรรมชาติ ห้วยเศรษฐ์เศรณีย์
๖. แหล่งน้ำธรรมชาติ แม่น้ำมูล
๗. บ่อบำบัดน้ำเสีย โครงการปรับปรุงคุณภาพน้ำ

https://maps.app.goo.gl/zaGWXYd๒S๘D๒tA๘v๗?g_st=il

จุดติดตั้งถังดับเพลิง

ในเขตเทศบาลเมืองวารินชำราบ

https://maps.app.goo.gl/pqB6AhfRSeT1fjbA6?g_st=il

จุดติดตั้งหัวดับเพลิง

ในเขตเทศบาลเมืองวารินชำราบ

LINE ดับเพลิงวารินชำราบ

เพื่อการติดตามข้อมูล ข่าวสาร

จุดติดตั้งหัวรับน้ำประปาดับเพลิงภายในเขตเทศบาลเมืองวารินชำราบ

ลำดับ	รหัส	สถานที่ตั้ง	สภาพการใช้งาน		หมายเหตุ
			ใช้ได้	ใช้ไม่ได้	
๑		ชุมชนวัดวารินทราราม			
	HYD ๐๐๑	ถ. พิทักษ์สันติ ราษฎร์ (ติดกับท้านพักธนารักษ์)	V		
	HYD ๐๐๒	ซอยหน้าประดุแดง	V		
	HYD ๐๐๓	ถ. ทหาร ข้างร้านวารินแก๊ส	V		
	HYD ๐๐๔	ข้างป้อมตำรวจประทุมเทพ	V		
๒		ชุมชน ๕ แยก			
	HYD ๐๐๕	ข้างธนาคารกรุงเทพ	V		
	HYD ๐๐๖	หน้าร้านเสรีเทป (ถ. ประทุมเทพภักดี)	V		
	HYD ๐๐๗	สุดเขตถ. ปทุมเทพภักดี		V	น้ำไหลออกเบามาก
	HYD ๐๐๘	๓แยก ร้านอาหารคิทเช่น		V	โดนราดยางทับ
	HYD ๐๐๙	หลังร้านหงษ์ทอง		V	โดนราดยางทับ
	HYD ๐๑๐	หน้าร้านหงษ์ทอง	V		
	HYD ๐๑๑	๓ แยก ถ.เกษมสุข ดัด ถ.สินธุประสิทธิ(หัวที่ ๑)	V		
	HYD ๐๑๒	๓ แยก ถ.เกษมสุข ดัด ถ.สินธุประสิทธิ์ (หัวที่ ๒)	V		
	HYD ๐๑๓	แยกเดชพิบูล ตรงข้ามร้านมาลองจบ	V		
๓		ชุมชนชลประทาน			
	HYD ๐๑๔	หน้าโรงเรียนเทศบาลวารินวิชาชาติ	V		
	HYD ๐๑๕	ถ. วิชาชาติ (ข้างโรงเรียน)	V		
	HYD ๐๑๖	ถ.นวาสวิถี ดัด ถ. วิชาชาติ (หน้า๗-๑๑)		V	หัวรับน้ำไม่มี
	HYD ๐๑๗	ถ.ราษฎรอุทิศ ท้ายซอย		V	ดินทับท่อวาล์วเปิด
	HYD ๐๑๘	ถ.เทวฤทธิ์ (กลางซอย)	V		
	HYD ๐๑๙	กลางซอยแสงอรุณ	V		
	HYD ๐๒๐	หน้าร้านอรุณชินทอง (คลินิกหมอธิดารัตน์)		V	วาล์วชำรุด
๔		ชุมชนต้นแต้			
	HYD ๐๒๑	แยกเดชพิบูล (หน้าร้าน ส.ชัยคุณ)	V		
	HYD ๐๒๒	ปากซอยเกตุร่วมมิตร	V		
๕		ชุมชนสุขสำราญ			
	HYD ๐๒๓	ปากซอยเข้าวัดผาสุกการาม	V		
	HYD ๐๒๔	แยกโอเควาริน	V		
	HYD ๐๒๕	ถ.เทศบาล ๑๒ ดัด ถ.สถลมาร์ค ตรงข้ามยงวิจิตต์ค้าไม้	V		
	HYD ๐๒๖	ถ. เทศบาล ๑ ดัดถ. เทศบาล ๘ หน้าหลอมทองเพลส	V		

จุดติดตั้งหัวรับน้ำประปาดับเพลิงภายในเขตเทศบาลเมืองวารินชำราบ

ลำดับ	รหัส	สถานที่ตั้ง	สภาพการใช้งาน		หมายเหตุ
			ใช้ได้	ใช้ไม่ได้	
๖		ชุมชนวัดผาสุการาม			
	HYD ๐๒๗	ถ. เทศบาล ๙ ตัด ถ. เทศบาล ๒	V		
	HYD ๐๒๘	ถ.เทศบาล๖ ตัด ถ.เทศบาล๗	V		
	HYD ๐๒๙	ถ. เทศบาล ๕ ตัด ถ. เทศบาล ๘	V		
	HYD ๐๓๐	ถ. เทศบาล ๗ ตัด ถ. เทศบาล ๘ จุดที่ ๑	V		
๗		ชุมชนบูรณะ			
	HYD ๐๓๑	ถ. เทศบาล ๙ ตัด ถ. เทศบาล ๘	V		
	HYD ๐๓๒	ถ. เทศบาล ๗ ตัด ถ. เทศบาล ๘ จุดที่ ๒	V		
	HYD ๐๓๓	ถ. เทศบาล ๓ ตัด ถ. เทศบาล ๘	V		
	HYD ๐๓๔	ถ. เทศบาล ๑ ตัด ถ. เทศบาล ๑๐	V		
	HYD ๐๓๕	ถ. เทศบาล ๓ ตัด ถ. เทศบาล ๑๒	V		
	HYD ๐๓๖	ถ. เทศบาล ๗ ตัด ถ. เทศบาล ๑๒		V	หัววาล์วชำรุด
๘		ชุมชนหนองตาโผ่น			
	HYD ๐๓๗	ถ. เทศบาล ๑๒ ตัด ถ. กันทรักษ์แยกโลตัสวาริน	V		
	HYD ๐๓๘	ถนนกันทรลักษณ์ (ติดกับโรงแรมแหวนเพชร)	V		
	HYD ๐๓๙	ถนนกันทรลักษณ์ (ติดกับโรงแรมแหวนเพชร)	V		
๙		ชุมชนหนองกอก			
	HYD ๐๔๐	ถ. เทศบาล ๑๕ ซอย ๗ กลางซอย	V		
	HYD ๐๔๑	ถนนเทศบาล ๑๕ ซอย ๖	V		
	HYD ๐๔๒	ถ.เทศบาล ๒๒ ตัด ถ.เทศบาล ๑๕		V	ท่อขาด
	HYD ๐๔๓	หน้าศูนย์บริการธารณสุขแห่งที่ ๒		V	ท่อขาด
	HYD ๐๔๔	ถ.เทศบาล ๒๒	V		
	HYD ๐๔๕	ถ.เทศบาล ๒๒ ตัดเทศบาล ๑๓	V		
	HYD ๐๔๖	หลังวันวรรณวารี	V		
	HYD ๐๔๗	ถ.เทศบาล ๒๔ ตัด ถ.เทศบาล ๑๕	V		
๑๐		ชุมชนบ้านสวนวาริน			
	HYD ๐๔๘	บ้านสวนวาริน	V		
๑๑		ชุมชนหนองบก			
	HYD ๐๔๙	ถ. เทศบาล ๑๗ ซอย ๓ ตัด ถ. เทศบาล ๑๙	V		
	HYD ๐๕๐	ถ. เทศบาล ๕๘ ตัด เทศบาล๒๑		V	ท่อขาด
	HYD ๐๕๑	ถ. เทศบาล ๑๔ ซอย๗ ตัด ถ. เทศบาล ๒๑	V		
	HYD ๐๕๒	ถ. เทศบาล ๑๔ ซอย ๒	V		
	HYD ๐๕๓	ถ. เทศบาล ๑๗ ตัด ถ. เทศบาล ๕๘	V		

จุดติดตั้งหัวรับน้ำประปาดับเพลิงภายในเขตเทศบาลเมืองวารินชำราบ

ลำดับ	รหัส	สถานที่ตั้ง	สภาพการใช้งาน		หมายเหตุ
			ใช้ได้	ใช้ไม่ได้	
๑๒		ชุมชนแหลมทอง			
	HYD ๐๕๔	ถ. เทศบาล ๑๕ ซอย๔	V		
	HYD ๐๕๕	ถ. เทศบาล ๑๕ ซอย ๓	V		
	HYD ๐๕๖	ถ. เทศบาล ๑๔ตัด ถ. เทศบาล ๑๕	V		
	HYD ๐๕๗	ถ. เทศบาล ๑๕ ตัด ถ. ศรีสะเกษ ๑	V		
๑๓		ชุมชนวัดแสนสำราญ			
	HYD ๐๕๘	ถ. เทศบาล ๑๔ตัดถ. เกษมวัน		V	วาล์วชำรุด
	HYD ๐๕๙	ถ. เทศบาล ๑๔ ตัดถ. เทศบาล ๖๕	V		
	HYD ๐๖๐	ถ. เทศบาล ๖๐ ตัดถ. เทศบาล ๔๖	V		
	HYD ๐๖๑	เทศบาล ๔๖ ตัด ถ.กันทรลักษณ์	V		
	HYD ๐๖๒	ถ. ศรีสะเกษ ๒ ตัดถ. ศรีสะเกษ	V		
	HYD ๐๖๓	แยกวารินยนต์	V		
๑๔		ชุมชนคำนำแซบ			
	HYD ๐๖๔	หลังสำนักทางหลวงที่ ๙	V		
	HYD ๐๖๕	หน้าธนาคารกสิกรไทย		V	เปิดวาล์วไม่ได้
	HYD ๐๖๖	แยกเทศบาลเมืองวารินข้าราบ	V		
๑๕		ชุมชนอยู่เย็น			
	HYD ๐๖๗	ปากซอยยายแก้ว	V		
	HYD ๐๖๘	กลางซอยอยู่เย็น	V		
	HYD ๐๖๙	ข้างบ้านพักรถไฟ	V		น้ำไหลเบา
	HYD ๐๗๐	หน้าบ้านพักตำรวจรถไฟ		V	ชำรุด
๑๖		ชุมชนลับแล			
	HYD ๐๗๑	ซอยหัวรถจักรนำนพักรถไฟ	V		
	HYD ๐๗๒	หน้าคลัง ปตท. ชุมชนลับแล	V		
๑๗		ชุมชนกุดเป่ง หมู่ ๑๖			
	HYD ๐๗๓	หน้าเต็นท์รถสะพานดำ	V		
๑๘		ชุมชนกุดเป่ง หมู่ ๖			
		ไม่มี			
๑๙		ชุมชนดอนงิ้ว			
	HYD ๐๗๔	ถ.ประชาราษฎร์ (ทางเข้าวัดดอนงิ้ว)		V	ชำรุด
๒๐		ชุมชนคูยาง			
	HYD ๐๗๕	หน้าอุบลบุรี รีสอร์ท	V		

จุดติดตั้งหัวรับน้ำประปาดับเพลิงภายในเขตเทศบาลเมืองวารินชำราบ

ลำดับ	รหัส	สถานที่ตั้ง	สภาพการใช้งาน		หมายเหตุ
			ใช้ได้	ใช้ไม่ได้	
๒๑		ชุมชนหาดสวนสุข			
		ไม่มี			
๒๒		ชุมชนหาดสวนสุข ๑			
	HYD ๐๗๖	ซอยหน้าโรงเรียนหาดสวนสุข	V		
๒๓		ชุมชนท่ากอไผ่			
	HYD ๐๗๗	๓ แยก ชุมชนท่าก่อไผ่		V	ไม่สามารถเปิดได้
๒๔		ชุมชนหาดสวนยา			
	HYD ๐๗๘	หน้าเต็นท์ขายรถ ยงกิจ	V		
๒๕		ชุมชนดีงาม			
	HYD ๐๗๙	ทางไปวัดเสนาวงศ์ (๒หัวตรงข้ามกัน)	V		
	HYD ๐๘๐	ทางไปวัดเสนาวงศ์ (๒หัวตรงข้ามกัน)	V		
๒๖		ชุมชนท่าบังม่ง			
	HYD ๐๘๑	หน้าโรงเรียนท่าบ้งมั่ง		V	ไม่สามารถเปิดได้
	HYD ๐๘๒	๓ แยก ท่าบ้งมั่ง	V		
๒๗		ชุมชนเกตุแก้ว			
	HYD ๐๘๓	ข้างศาลากลางบ้านเกตุแก้ว	V		
	HYD ๐๘๔	หน้าสำนักงานที่ดิน	V		
	HYD ๐๘๕	หน้าบ่อบำบัด	V		
	HYD ๐๘๖	ในสหกรณ์จังหวัด		V	น้ำไม่ไหล
	HYD ๐๘๗	ปตท.ช้างดีมาร์ท	V		
๒๘		ชุมชนกดปลาชาว			
		ไม่มี			

บัญชีถังดับเพลิงที่ติดตั้งในเขตเทศบาลเมืองวารินชำราบ

ลำดับ	รหัสประจำถัง	สถานที่ติดตั้ง/ผู้ดูแล	โทรศัพท์	จำนวน (ถัง)
		ชุมชนดอนงิ้ว		
๑	WR๐๐๑	นางอำไพ หงษ์จันทร์ เลขที่ ๒/๑ ถ.ประชาราษฎร์ ๒	๐๙๔-๒๖๗๕๙๒๐	๑
๒	WR๐๐๒	๓ แยก ถ.ประชาราษฎร์ ๒ ตัด ถ.ประชาราษฎร์ ๑	๐๖๑-๙๘๕๑๕๘๕	๑
๓	WR๐๐๓	บ้านนายสุรศักดิ์ ถ.ประชาราษฎร์ ๑	๐๘๕-๑๐๕๕๔๒๑	๑
๔	WR๐๐๔	บ้านนายถนอม เลขที่ ๘ ถ.ประชาราษฎร์ ๑		๑
๕	WR๐๐๖	บ้าน น.ส สิริยากร แจ่มศรี เลขที่ ๑๗/๗ ถ.ประชาราษฎร์	๐๘๒-๔๖๐๗๒๓๔	๑
๖	WR๐๐๘	ศาลานาบุญ วัดดอนงิ้ว จุดที่ ๑	๐๙๔-๒๖๒๓๓๐๘	๑
๗	WR๐๐๙	ศาลานาบุญ วัดดอนงิ้ว จุดที่ ๒	๐๙๔-๒๖๒๓๓๐๘	๑
๘	WR๑๓๓	นายประยุธร ทิมนุช เลขที่๑๕ ถ.ประชาราษฎร์	๐๘๕-๔๑๗๑๘๓๒	๑
		ชุมชนคูยาง		
๙	WR๐๑๐	นายสมพงษ์ จ่านันท์ ตรงข้ามคลังสินค้าดูโฮม เลขที่ ๔ ถ.ศรีมงคล	๐๖๕-๓๒๕๖๒๐๘	๑
๑๐	WR๐๑๑	บ้านคุณตาเสงี่ยม ซักผ้าหยอดเหรียญ เลขที่ ๑๐ ซ.คูยาง	๐๙๕-๘๕๖๕๘๓๕	๑
๑๑	WR๐๑๒	บ้าน นางสาวสุกานดา พรรณพงศ์แข็ง เลขที่ ๑/๓ ถ.ประชาร่วมมิตร	๐๙๓-๓๑๙๔๕๔๘	๑
๑๒	WR๐๑๓	ศาลาชุมชนคูยาง ถ.ประชาร่วมมิตร		๑
๑๓	WR๐๑๔	ร้านเสริมสวย แก้มบุ๋มบิวตี้ เลขที่ ๘๕ ถ.ประชาร่วมมิตร	๐๘๓-๗๓๑๔๗๕๗	๑
		ชุมชนหาดสวนสุข ๑		
๑๔	WR๐๑๕	ร้านซ่อมมอเตอร์ไซค์ชุมชนหาดสวนสุข เลขที่ ๒/๒๑ ถ.เทศบาล ๗๓	๐๙๕-๘๕๑๖๙๙๕	๑
๑๕	WR๐๑๖	บ้านคุณ สงน บุตรพันธ์ เลขที่ ๔๓ ซ.พิบูลธรรม		๑
๑๖	WR๐๑๗	ร้านเชื่อมอุปกรณ์ นายสไว บุญมาแสน เลขที่ ๒/๑๘ ถ.เทศบาล ๗๓		๑
		ชุมชนท่ากอไผ่		
๑๗	WR๐๐๗	บ้าน คุณ พยนต์ ปัสสาราช เลขที่ ๒๖ ถ.มูลสาร	๐๖๒-๙๐๗๘๙๔๕	๑
๑๘	WR๐๑๘	บ้านคุณอุทัย ณ อุบล เลขที่ ๒๒ ถ.ศิริคุณ	๐๙๙-๐๒๙๕๙๙๗	๑
๑๙	WR๐๑๙	บ้านแม่หนูแดง อิทน์ฒวัฒน์ เลขที่ ๔๘ ถ.ศิริคุณ	๐๙๘-๑๕๐๒๐๐๕	๑
		ชุมชนหาดสวนยา		
๒๐	WR๐๒๐	บ้านแสนโคตร เลขที่ ๑/๔ ถนน.ประชาสันติ	๐๙๔-๒๗๔๗๔๔๗	๑
๒๑	WR๐๒๑	บ้านยายไพเราะ เลขที่ ๔๐/๑ ซอย ทรายแก้ว	๐๙๕-๑๕๓๐๕๑๔	๑
		ชุมชนดีงาม		
๒๒	WR๐๒๒	บ้านประธานชุมชน เลขที่ ๓๒ ถนน.ประชาสันติ	๐๘๐-๑๕๓๒๗๖๐	๑
		ชุมชนท่าบ่งมั่ง		
๒๓	WR๐๒๓	บ้านจังกาจิตต์ เลขที่ ๘๐ ถนน.ประชาสันติ	๐๘๑-๐๖๙๔๓๒๖	๑
๒๔	WR๐๒๔	ศาลากลางบ้าน ชุมชนท่าบ่งมั่ง		๑
๒๕	WR๐๒๕	วัดเสนาวงศ์ ใต้ศาลา ถังที่ ๑	๐๘๒-๒๒๙๙๐๕๔	๑
๒๖	WR๐๒๖	วัดเสนาวงศ์ ใต้ศาลา ถังที่ ๒	๐๘๒-๒๒๙๙๐๕๔	๑
๒๗	WR๐๒๗	บ้าน ประธานชุมชนท่าบ้งมั่ง เลขที่ ๑๗๖ ถ.ประชาสันติ ๑	๐๖๒-๐๑๑๙๑๖๒	๑
		รวม		๒๗

บัญชีถังดับเพลิงที่ติดตั้งในเขตเทศบาลเมืองวารินชำราบ

ลำดับ	รหัสประจำถัง	สถานที่ติดตั้ง/ผู้ดูแล	โทรศัพท์	จำนวน (ถัง)
		ชุมชนเกตุแก้ว		
๒๘	WR๐๓๐	บ้าน นายสรุพล มรดก เลขที่ ๔๗ ถ.แก้วเสนา	๐๘๑-๗๐๙๐๖๒๗	๑
๒๙	WR๐๓๑	บ่อบำบัด โรงซ่อมบำรุง ถังที่ ๑		๑
๓๐	WR๐๓๓	บ่อบำบัด โรงซ่อมบำรุง ถังที่ ๒		๑
		ชุมชนเกตุแก้ว		
๓๑	WR๐๓๔	โรงไฟฟ้าบ่อบำบัดเทศบาลวารินชำราบ จุด ๑		๑
๓๒	WR๑๐๕	นางสมคิด แก้วไหล เลขที่ ๕๕/๑ ถ.แก้วเสนา	๐๙๙-๑๗๑๖๘๑๖	๑
		ชุมชนกุดปลาขาว		
๓๓	WR๐๓๖	นายคำบอ เชื้อทอง เลขที่ ๔ ถ.ประชาสามัคคี	๐๘๘-๐๗๑๑๕๒๒	๑
๓๔	WR๐๓๗	ร้านซ้อมรถ นายสุพิสิน สุภะสิทธิ์ เลขที่ ๑/๑ ถ.กุดปลาขาว (หน้าศูนย์	๐๘๐-๓๖๙๕๓๕๔	๑
๓๕	WR๐๓๘	ศูนย์สาธารณสุขแห่งที่ ๓		๑
๓๖	WR๐๓๙	ศูนย์ อปพร.		๑
๓๗	WR๐๔๐	บ้านยายหนู ตรงข้าม สภ.วารินชำราบ		๑
		ชุมชนวัดวารินทราราม		
๓๘	WR๐๒๘	ศาลา SML ชุมชนวัดวารินทราราม		๑
๓๙	WR๐๒๙	ร้าน ช ฟลายแบลค เลขที่ ๒๙/๓๑ ถ.สถิตย์วิมานกาล		๑
๔๐	WR๐๓๕	ร้าน วารินแก็ส เลขที่ ๒๙/๓๑ ถ.สถิตย์วิมานกาล	๐๘๐-๔๓๓๐๔๖๗	๑
๔๑	WR๐๔๑	บ้าน ปณิธิ ตรงข้ามไปรษณีวาริน เลขที่ ๘๓ ถ.ทหาร	๐๘๑-๒๖๕๘๗๖๐	๑
๔๒	WR๐๔๒	บ้าน ปณิธิ บริการหีบศพ เลขที่ ๑๔๒/๑ ถ.นิวาสวิถี	๐๙๒-๙๖๐๒๑๒๗	๑
๔๓	WR๐๔๓	ร้านซ่อมรถสุริยนต์ นายสุรศักดิ์ ชลการ เลขที่ ๑๘๖/๑ ถ.นิวาสวิถี	๐๖๓-๓๑๓๘๘๔๙	๑
๔๔	WR๐๔๔	ร้าน ตวงสินเกษตรภัณฑ์ ตลาดวาริน เลขที่ ๑๑๗ ถ.ประทุมเทพภักดี	๐๖๒-๒๘๙๕๕๔๒	๑
๔๕	WR๐๔๕	ร้านทวีคูณ ตลาดสดวาริน เลขที่ ๑๔/๑ ถ.ประทุมเทพภักดี		๑
๔๖	WR๐๔๖	ป้อมตำรวจ ตลาดสดวาริน		๑
		ชุมชนลับแล		
๔๗	WR๐๔๗	บ้านนาย มั่น เลขที่ ๒/๑ ถ.กองทาง ซ.กองทาง ๒	๐๖๑-๘๑๘๐๕๕๘	๑
๔๘	WR๐๔๘	บ้านช่างโก นายพัน พูนล้น เลขที่ ๑๕๔/๒ ถ.กองทาง	๐๘๙-๖๒๗๗๐๘๗	๑
๔๙	WR๐๔๙	ศาลาชุมชนลับแล ถ.กองทาง ซ.กองทาง ๑๒		๑
๕๐	WR๐๕๐	ศาลาชมรมผู้สูงอายุชุมชนลับแล ถังที่ ๑	๐๙๘-๑๗๕๙๗๐๒	๑
๕๑	WR๐๕๑	ศาลาชมรมผู้สูงอายุชุมชนลับแล ถังที่ ๒	๐๙๘-๑๗๕๙๗๐๒	๑
๕๒	WR๐๕๒	เลขที่ ๒๘๒ ซ.กองทาง ๑๖		๑
๕๓	WR๐๕๓	บ้าน อ.ส.ม ประธานพูนสุข ซ.กองทาง ๑๘	๐๙๐-๙๕๔๖๓๘๑	๑
๕๔	WR๐๕๔	บ้าน นายวิชัย โภชน์สมบัติ ซ.กองทาง ๒๑	๐๘๒-๙๐๓๑๒๑๑	๑
๕๕	WR๐๕๕	บ้าน นางแสงจันทร์ เลขที่ ๒๔๐/๔ ถ.กองทาง	๐๘๙-๙๗๙๑๓๑๑	๑
๕๖	WR๐๕๖	บ้านแม่รัตนา ถ.จันทร์วีระศักดิ์ ๑		๑
๕๗	WR๐๕๗	บ้าน สท.จ่าแปวิจิตร ถ.กองทาง		๑
		รวม		๓๐

บัญชีถังดับเพลิงที่ติดตั้งในเขตเทศบาลเมืองวารินชำราบ

ลำดับ	รหัสประจำถัง	สถานที่ติดตั้ง/ผู้ดูแล	โทรศัพท์	จำนวน (ถัง)
		ชุมชนกุดเป่ง หมู่ ๑๖		
๕๘	WR๐๕๘	ร้านขายน้ำแข็ง เลขที่ ๑/๒ ถ.กองทาง	๐๘๑-๘๗๖๓๙๕๗	๑
๕๙	WR๐๕๙	ศาลาเฉลิมพระเกียรติชุมชนกุดเป่ง หมู่ ๑๖		๑
		ชุมชนกุดเป่ง หมู่ ๖		
๖๐	WR๐๖๑	นางพัชชิรา ซักรีด เลขที่ ๑๔๓/๒ ถ.ศรีสะเกษ ๑	๐๖๒-๓๗๑๔๘๒๒	๑
๖๑	WR๐๖๒	บ้าน กัญญาพันธ์ เลขที่ ๒/๑ ถ.เทศบาล ๙๒	๐๙๓-๒๔๘๖๖๗๔	๑
๖๒	WR๐๖๓	ร้านขายของชำ คุณพ่อหนอม เลขที่ ๖๕/๑ ถ.จันทร์วีระศักดิ์	๐๙๓-๖๒๐๘๘๑๖	๑
๖๓	WR๐๖๔	ร้านเสริมสวย เล็บเจล เลขที่ ๑๙๓/๕ ถ.ศรีสะเกษ	๐๙๘-๓๒๘๒๕๓๕	๑
		ชุมชนอยู่เย็น		
๖๔	WR๐๖๐	P ๒		๑
๖๕	WR๐๖๕	ศาลากลางบ้านชุมชนอยู่เย็น	๐๙๕-๙๙๗๐๙๔๖	๑
๖๖	WR๐๖๖	ร้านค้าชุมชนอยู่เย็น เลขที่ ๑๘๒/๔ซอย อยู่เย็น	๐๙๖-๗๔๙๖๑๕๑	๑
๖๗	WR๐๖๗	ร้านอาหารตามสั่งบ้านนายถาวร เลขที่ ๖๒๘ ถ.ศรีสะเกษ ๑		๑
๖๘	WR๐๖๘	ร้าน แก๊ส เลขที่ ๐๔ ถ.ศรีสะเกษ	๐๘๐-๒๕๕๕๙๓๕	๑
๖๙	WR๐๖๙	บ้าน ปณิธิโต๊ะจีน ถ.ศรีสะเกษ ซอย บ้าน ปณิธิโต๊ะจีน		๑
๗๐	WR๐๗๐	หน้า พี ๒ ถ.ศรีสะเกษ๒		๑
		ชุมชนแหลมทอง		
๗๑	WR๐๗๑	ร้านกองทรัพย์ เลขที่ ๑๑๑ ถ.ศรีสะเกษ	๐๘๙-๘๘๒๖๖๙๙	๑
๗๒	WR๐๗๒	ร้านขายของชำ ประไพณี เลขที่ ๒๘ เทศบาล ๑๔	๐๙๔-๓๕๙๕๗๔๑	๑
๗๓	WR๐๗๓	ร้านขายของชำ ติ่ง เลขที่ ๒๐ ซอย ข้าวปุ่น	๐๘๑-๕๖๒๐๗๗๑	๑
๗๔	WR๐๗๔	ร้าน ต.เครื่องดืม เลขที่ ๑๒/๗ เทศบาล ๑๔	๐๘๙-๘๔๕๘๑๕๓	๑
๗๕	WR๐๗๕	บ้าน หน.พงษ์ศักดิ์ ศรีสวัสดิ์ เลขที่ ๑๙/๑ เทศบาล ๑๗		๑
๗๖	WR๐๗๖	ห้องเสื้อไพเราะบูติค เทศบาล ๑๗	๐๘๖-๒๖๕๑๘๖๘	๑
๗๗	WR๐๘๐	บ้าน จ.ส.ต.ธีรพงษ์ ต่อโชค เลขที่ ๒๔/๑ เทศบาล ๑๔	๐๙๕-๖๐๙๓๙๘๓	๑
		ชุมชนหนองบก		
๗๘	WR๐๗๗	ศาลาชุมชนหนองบก		๑
๗๙	WR๐๗๘	ร้านขายของชำ คุณดาว เลขที่ ๒๐ ถ.เทศบาล ๕๘	๐๙๙-๔๖๙๒๕๐๓	๑
		ชุมชนหนองบก		
๘๐	WR๐๗๙	บ้านคุณนิทัศน์ ทองทาบ ถ.เทศบาล ๕๘		๑
๘๑	WR๐๘๑	ร้านขายของชำร้านพิมพ์ใจ เลขที่ ๑๓๑ ถ.เทศบาล ๑๔ ซอย ๗	๐๖๒-๘๘๗๙๘๗๔	๑
๘๒	WR๐๘๒	บ้านนายธวัชชัย กัญญาพันธ์ เลขที่ ๑๒๓ ถ.เทศบาล ๑๔ ซอย ๗	๐๘๓-๘๐๔๕๘๖๘	๑
		ชุมชนบ้านสวนวาริน		
๘๓	WR๐๘๓	บ้าน ร.ต.อ.โสภณ เลขที่ ๓๘/๕ ถ.เทศบาล๒๖ ซ.๘	๐๘๓-๑๒๔๖๘๐๙	๑
๘๔	WR๐๘๔	ศาลากลางบ้านสวนวาริน		๑
		รวม		๒๗

บัญชีถังดับเพลิงที่ติดตั้งในเขตเทศบาลเมืองวารินชำราบ

ลำดับ	รหัสประจำถัง	สถานที่ติดตั้ง/ผู้ดูแล	โทรศัพท์	จำนวน (ถัง)
		ชุมชนห้าแยก		
๘๕	WR๐๓๒	ร้านไทยเชน เลขที่๘๑-๘๕ ถ.เกษมสุข	๐๔๕-๓๒๑๒๒๕	๑
๘๖	WR๐๘๕	ร้านทำป้ายสติ๊กเกอร์ เลขที่ ๒ ถ.ประทุมเทพภักดี	๐๘๙-๒๑๓๙๖๕๘	๑
๘๗	WR๐๘๖	ร้านขายลอตเตอรี่สตูดิโด จุดที่๑ บ้านลขที่ ๓๘-๔๐ ถ.ประทุมเทพภักดี	๐๘๙-๙๔๙๓๗๔๕	๑
๘๘	WR๐๘๗	ร้านขายลอตเตอรี่สตูดิโด จุดที่๒ เลขที่ ๓๘-๔๐ ถ.ประทุมเทพภักดี	๐๘๙-๙๔๙๓๗๔๕	๑
๘๙	WR๐๘๘	บ้านคุณส่ง แซ่โล้ว เลขที่ ๑๔ ถ.สินธุประสิทธิ์	๐๔๕-๓๒๑๑๓๒๖	๑
๙๐	WR๐๘๙	ร้านโชคชัยโลหะกิจ เลขที่ ๐๓๒-๐๓๘ ถ.อุบลกิจ	๐๘๑-๓๒๗๒๓๗๕	๑
๙๑	WR๐๙๐	ร้านลาดหน้ายอดผัก บ้านเลขที่ ๒๐ ถ.สินธุประสิทธิ์		๑
๙๒	WR๐๙๑	ร้านแอ็กเนสซาน เลขที่ ๒๕๑-๒๕๓ ถ.อุบลกิจ	๐๘๑-๘๗๘๙๘๗๐	๑
๙๓	WR๐๙๒	ร้านขนมไทย ศรีพันธ์ทอง เลขที่ ๒๘๓ ถ.สถิตย์นิมานกาล	๐๙๘-๕๕๔๕๑๕๐	๑
๙๔	WR๐๙๓	ข้างร้านเซเว่น ห้าแยก		๑
๙๕	WR๐๙๔	ร้านโชคชัยโลหะกิจ/โฮมมาร์ท เลขที่ ๐๓๒-๐๓๘ ถ.อุบลกิจ	๐๘๑-๓๒๗๒๓๗๕	๑
๙๖	WR๐๙๕	ร้านพงษ์เกษตรรองเท้า เลขที่ ๔๗ ถ.เกษมสุข	๐๘๑-๖๐๐๑๒๑๔	๑
๙๗	WR๐๙๖	ร้านรือนทวี เลขที่ ๕๓ ถ.เกษมสุข	๐๘๑-๗๙๐๖๕๖๒	๑
๙๘	WR๐๙๗	ร้านไทยคนึงสังฆภัณฑ์ เลขที่ ๓๐-๓๒ ถ.เกษมสุข	๐๙๑-๑๖๙๔๔๖๔	๑
๙๙	WR๐๙๘	ร้านเตี้ยต้นง้วน เลขที่ ๑๗๖-๑๘๐ ถ.เกษมสุข	๐๘๖-๔๕๘๒๘๙๑	๑
๑๐๐	WR๐๙๙	ตลาดสด ๑ ห้องน้ำชั้น ๒		๑
๑๐๑	WR๑๐๐	ร้าน ส.ทวีคูณ เลขที่ ๔๘ ถ.สินธุประสิทธิ์	๐๙๗-๓๓๑๔๘๔๙	๑
๑๐๒	WR๑๐๑	ซ.นาฬิกาเข็มเพชร เลขที่ ๙๑/๖ ถ.สิทธุประสิทธิ์	๐๔๓-๓๒๗๔๑๗	๑
๑๐๓	WR๑๐๒	ร้านทองวาเลนไทน์ส สุดซอย	๐๘๖-๗๒๔๑๙๙๙	๑
๑๐๔	WR๑๓๔	นางองอร เหลาชัย เลขที่ ๒๑/๑ ข้างร้าน ๗-๑๑	๐๘๕-๕๐๑๗๗๒๘	๑
๑๐๕	WR๑๓๕	ข้างร้านเทียนชัย ถ.สถิตย์นิมานกาล		๑
๑๐๖	WR๑๓๖	ร้านอุบลโฟโต้ ๒ เลขที่ ๒๙-๓๑ ถ.สถิตย์นิมานกาล	๐๘๙-๔๒๕๕๕๙๘	๑
๑๐๗	WR๑๓๗	ร้านนำชัย เลขที่ ๖๑/๔ ถ.สถิตย์นิมานกาล	๐๔๕-๓๒๑๒๔๕๑	๑
๑๐๘	WR๑๓๘	ร้านรวมสินไทยอิเล็กทรกนิกส์ เลขที่ ๒๔๖-๒๔๘ ถ.เกษมสุข	๐๙๘-๑๐๘๖๒๙๓	๑
๑๐๙	WR๑๓๙	ร้านสมัยใหม่บิวตีเซ็นเตอร์ เลขที่ ๓๐-๓๒ ถ.สถลมาร์ค	๐๙๘-๑๐๘๖๒๙๕	๑
๑๑๐	WR๑๔๐	ร้านส้มฤทธิผล เลขที่ ๓๐-๓๐/๑ ถ.สถลมาร์ค	๐๘๙-๖๒๔๖๗๖๗	๑
๑๑๑	WR๑๔๑	สถานธนานุบาล ถังที่๑	๐๔๕-๓๒๑๔๓๓	๑
๑๑๒	WR๑๔๒	สถานธนานุบาล ถังที่ ๒		๑
๑๑๓	WR๑๔๓	สถานธนานุบาล ถังที่ ๓		๑
๑๑๔	WR๑๔๔	ร้านวิชัย เลขที่ ๑๓ ถ.สถลมาร์ค	๐๘๘-๗๒๙๒๔๒๘	๑
๑๑๕	WR๑๔๕	ร้านวารินค้าข้าว เลขที่๑๒๓ ถ.ประทุมเทพภักดี	๐๙๕-๗๑๕๙๒๘๐	๑
๑๑๖	WR๑๔๖	ร้านศิวาพร เลขที่๑๗๘ ถ.ประทุมเทพภักดี	๐๘๑-๙๖๖๔๑๓๕	๑
		รวม		๓๒

บัญชีถังดับเพลิงที่ติดตั้งในเขตเทศบาลเมืองวารินชำราบ

ลำดับ	รหัส ประจำถัง	สถานที่ติดตั้ง/ผู้ดูแล	โทรศัพท์	จำนวน (ถัง)
		ชุมชนห้าแยก		
๑๑๗	WR๑๔๗	หลังร้านแตงโม เลขที่๑๗๒	๐๘๙-๗๒๐๕๔๑๓	๑
๑๑๘	WR๑๔๘	หลังร้านเวียงคำ เลขที่๑๓๖ ซ.๗ ถ.ประทุมเทพภักดี	๐๘๘-๗๑๘๓๐๖๖	๑
๑๑๙	WR๑๔๙	ร้านลูกเต๋า เลขที่ ๑๐๑ ถ.ประทุมเทพภักดี		๑
๑๒๐	WR๑๕๐	ร้านชัยยุทธ เลขที่ ๓๒-๘๔ ถ.ประทุมเทพภักดี	๐๔๕-๓๒๑๓๘๔	๑
๑๒๑	WR๑๕๑	นาย แสวง อุทรพันธ์ (ยายวาน) เลขที่ ๒๔๐ ถ.ประทุมเทพภักดี	๐๘๒-๔๔๖๖๒๘๕	๑
๑๒๒	WR๑๕๒	ท้ายตลาดสด ๑		๑
๑๒๓	WR๑๕๓	ท้ายตลาดตรงข้ามร้านฟองเบียร์		๑
๑๒๔	WR๑๕๔	ใต้ลานจอดรถตลาดสด ๑		๑
๑๒๕	WR๑๕๕	ท้ายตลาดสด ๑ จุดจอดรถขยะ		๑
๑๒๖	WR๑๕๖	ท้ายตลาดสด ๑ ข้างห้องน้ำ		๑
๑๒๗	WR๑๕๗	ทางขึ้นลานจอดรถชั้น ๒	๐๙๘-๙๐๗๓๔๗๔	๑
๑๒๘	WR๑๕๘	ทางขึ้นลาดจอดรถชั้น ๒ ถังที่๑		๑
๑๒๙	WR๑๕๙	ทางขึ้นลานจอดรถชั้น ๒ ถังที่๒		๑
๑๓๐	WR๑๖๐	ร้านแสงไทยพานิชย์ เลขที่ ๒๖๐-๒๖๒ ในตลาดสด	๐๖๔-๘๓๕๖๗๒๓	๑
๑๓๑	WR๑๖๑	ตลาดสดทางขึ้นขันไดห้องน้ำ ๑		๑
๑๓๒	WR๑๖๒	ตลาดสดทางขึ้นขันไดห้องน้ำ ๒		๑
๑๓๓	WR๑๖๓	ตลาดสด ๑ ประตู ๑ ถ.เกษมสุข		๑
๑๓๔	WR๑๖๔	ตลาดสด ๑ ประตู ๔ ขายดอกไม้สด ถ.แกษมสุข		๑
๑๓๕	WR๑๖๕	ตลาดสด ๑ หน้าร้านดีฟาร์ม ถ.สถลมาร์ค		๑
		ชุมชนคำน้ำแซบ		
๑๓๖	WR๑๐๗	นางกิติมาพร สร้างนาค เลขที่ ๓ ถ.ศรีสะเกษ	๐๖๒-๐๒๖๗๖๐๓	๑
๑๓๗	WR๑๐๘	ร้านส้มตำน้ำโจ้ก เลขที่ ๑/๑ ถ.ทหาร	๐๙๔-๓๐๕๘๔๘๕	๑
๑๓๘	WR๑๐๙	ร้าน ส.บุญส่ง นายพิเชษฐ์ ลากระการกุล ๒๕-๒๗ ถ.ประทุมเทพภักดี	๐๘๕-๔๙๒๒๘๒๗	๑
๑๓๙	WR๑๑๐	ต.กระตั้ว เลขที่ ๖/๑ ถ.ประทุมเทพภักดี	๐๖๒-๙๔๑๖๕๖๘	๑
๑๔๐	WR๑๑๑	รพ.สัตว์วาริน เลขที่ ๔๑/๓ ถ.ประทุมเทพภักดี	๐๘๗-๔๔๒๓๑๙๐	๑
๑๔๑	WR๑๑๒	นางชุมพร นารีรัตน์ เลขที่ ๑๔/๑ ถ.บุญห่อบำรุง	๐๙๙-๐๘๑๑๒๙๖	๑
๑๔๒	WR๑๑๓	นายพรชัย เตียวสุวรรณ เลขที่ ๓๖ ถ.บุญห่อบำรุง		๑
๑๔๓	WR๑๑๔	นางเพ็ญนภา พันเฉย เลขที่ ๕๕ ถ.ศรีสะเกษ ๒	๐๘๐-๒๖๙๖๑๑๗	๑
๑๔๔	WR๑๑๕	นาง สุภาพร เลขที่ ๓๒ ถ.บุญห่อบำรุง	๐๘๘-๐๘๔๑๕๑๖	๑
๑๔๕	WR๑๑๖	ร้านหมอฟันสมชาย เลขที่ ๒๙๙ ถ.เกษมสุข	๐๘๙-๗๑๗๖๕๗๒	๑
๑๔๖	WR๑๑๗	นางสาวจุมพิศ เลขที่ ๔๒๑ ถ.บุญห่อบำรุง	๐๘๑-๕๘๐๒๔๔๒	๑
		รวม		๓๐

บัญชีถังดับเพลิงที่ติดตั้งในเขตเทศบาลเมืองวารินชำราบ

ลำดับ	รหัสประจำถัง	สถานที่ติดตั้ง/ผู้ดูแล	โทรศัพท์	จำนวน (ถัง)
		ชุมชนคำน้ำแซบ		
๑๔๗	WR๑๑๘	ร้านส้มตำยาใจ เลขที่ ๖๖/๒ ถ.เทศบาล ๓๒	๐๙๔-๔๖๓๖๓๖๕	๑
๑๔๘	WR๑๑๙	บ้านเชื่นใจ เลขที่ ๘๑ ถ.ศรีสะเกษ ๒	๐๘๘-๑๑๐๒๐๘๔	๑
๑๔๙	WR๑๒๐	ร้านข้าวอยุธยา เลขที่ ๑๕๒/๒ ถ.เกษมสุข	๐๙๖-๓๓๖๙๙๕๗	๑
		ชุมชนต้นแต้		
๑๕๐	WR๑๖๖	ร้านซ่อมจักรยาน ข้าง รร.วิจิตรตรา ถ.สถิตย์นิมานกาล		๑
๑๕๑	WR๑๖๗	บ้านแม่เอมอร สอนอาจ เลขที่ ๑๘๘/๑๐ ถ.สถิตย์นิมานกาล	๐๙๗-๙๕๗๓๘๙๗	๑
๑๕๒	WR๑๖๘	กิตติการช่าง เลขที่ ๑๗๔ ถ.สถิตย์นิมานกาล		๑
๑๕๓	WR๑๖๙	ร้านมั่นศิลป์ เลขที่ ๑๑๔/๑ ถ.สถิตย์นิมานกาล	๐๘๑-๒๖๕๒๗๓๓	๑
๑๕๔	WR๑๗๐	ร้านพิสิทธิ์แก๊ส (หน้าร้าน) เลขที่ ๘๒ ถ.สถิตย์นิมานกาล	๐๘๑-๒๘๒๔๒๓๔	๑
๑๕๕	WR๑๗๑	ร้านพิสิทธิ์แก๊ส (หลังร้าน) เลขที่ ๘๒ ถ.สถิตย์นิมานกาล	๐๘๑-๒๘๒๔๒๓๕	๑
๑๕๖	WR๑๗๒	ร้านวารินยานยนต์ เลขที่ ๘๐ ถ.สถิตย์นิมานกาล	๐๙๕-๕๔๙๖๓๕๙	๑
๑๕๗	WR๑๗๔	ร้านอี้เหวนชานมไข่มุข	๐๖๘-๙๘๐๒๑๐๐	๑
๑๕๘	WR๑๗๕	ร้านซ่อมมอเตอร์ไซค์กิตติยนต์	๐๙๕-๔๐๔๒๔๑๔	๑
๑๕๙	WR๑๗๖	เอคอมพิวเตอร์ (ยังไม่ติดตั้ง)		๑
๑๖๐	WR๑๗๗	ร้านเจ๊ดา อาหารตามสั่ง	๐๘๒-๓๗๔๐๔๕๕	๑
๑๖๑	WR๑๗๘	ร้านต้อยซาลอน ตัดผมชาย	๐๘๐-๔๘๓๖๓๐๓	๑
๑๖๒	WR๑๘๐	ร้านจรวดการช่าง เลขที่ ๓๑/๒ ถ.เทศบาล ๒	๐๘๐-๔๗๔๕๒๙๔	๑
		ชลประทาน		
๑๖๓	WR๑๘๑	ร้านโพธิ์เจริญ เลขที่ ๑๔๐/๑ ถ.นิวาสวิถี	๐๙๓-๐๗๑๐๐๘๓	๑
๑๖๔	WR๑๘๒	บ.พิชชาภา กุยกระโทด เลขที่ ๘๖ ซ.คำสมานหวังดี ถ.นิวาสวิถี	๐๖๑-๘๒๑๓๕๙๒	๑
๑๖๕	WR๑๘๓	ร้านชัยภัทรปักจักร เลขที่ ๔๖/๑ ถ.วิชาชาติ	๐๘๕-๘๕๙๘๗๘๙	๑
๑๖๖	WR๑๘๔	บ.ลิขิตบรรจงกุล เลขที่ ๐๕๑/๒ ถ.ราษฎรอุทิศ	๐๙๘-๑๐๔๐๑๖๘	๑
๑๖๗	WR๑๘๕	บ.พ.จ.อุดม แจ่มวัย เลขที่ ๓๘/๑ ถ.นิวาสวิถี	๐๘๙-๒๘๓๙๑๘๕	๑
๑๖๘	WR๑๘๖	ร้านชายเครื่องดื่ม เลขที่ ๑๘๕/๒ ถ.วาริน-พิบูล	๐๘๑-๘๗๖๖๒๗๓	๑
๑๖๙	WR๑๘๗	บ้านมิ่งขวัญ เลขที่ ๒๑-๒๑/๑ ถ.แสงอรุณ		๑
๑๗๐	WR๑๘๘	ศาลาชลประทาน ถังที่ ๑	๐๙๐-๑๑๖๖๒๔๐	๑
๑๗๑	WR๑๘๙	ศาลาชลประทาน ถังที่ ๒	๐๙๐-๑๑๖๖๒๔๑	๑
๑๗๒	WR๑๙๐	ร้านจูนอิเล็กทรกนิคส์ นาย สมจิตร ลิ้นธาร ๑๑๓ ถ.สถลมาร์ค	๐๘๔-๖๐๕๒๒๙๒	๑
๑๗๓	WR๑๙๑	ร้านกาแฟตุ๊กตุ๊ก นายชนะ เลขที่๙๕/๑๐๑ ถ.สถลมาร์ค	๐๘๑-๘๗๗๑๖๓๕	๑
๑๗๔	WR๑๙๒	ร้านคิวรถ ๙๙ นายชนะ เลขที่ ๘๓ ถ.สถลมาร์ค	๐๘๔-๙๘๒๕๘๔๘	๑
๑๗๕	WR๑๙๓	ป้อมเทศกิจ ถังที่ ๑		๑
๑๗๖	WR๑๙๔	ป้อมเทศกิจ ถังที่ ๒		๑
๑๗๗	WR๒๕๕	ร้านทองแท้เยาวราช ๑๑๐/๑ ถ.นิวาสวิถี	๐๙๔-๕๑๔๔๔๑๔	๑
		รวม		๓๑

บัญชีถังดับเพลิงที่ติดตั้งในเขตเทศบาลเมืองวารินชำราบ

ลำดับ	รหัสประจำถัง	สถานที่ติดตั้ง/ผู้ดูแล	โทรศัพท์	จำนวน (ถัง)
		รร.เทศบาลวารินวิชาชาติ		
๑๗๘	WR๑๙๕	ตึกอนุบาล รร.ทวช ชั้น ๑		๑
๑๗๙	WR๑๙๖	ตึกอนุบาล รร.ทวช ชั้น ๒		๑
๑๘๐	WR๑๙๗	ตึกอนุบาล รร.ทวช ชั้น ๓		๑
๑๘๑	WR๑๙๘	อาหารประถม ป.๓ ชั้น ๑		๑
๑๘๒	WR๑๙๙	อาคารกาญจนภิเษก ชั้น ๒		๑
๑๘๓	WR๒๐๐	อาคารกาญจนภิเษก ชั้น ๓		๑
๑๘๔	WR๒๐๑	อาคารกาญจนภิเษก ชั้น ๔		๑
๑๘๕	WR๒๐๒	อาคารอำนวยการ ชั้น ๑		๑
๑๘๖	WR๒๐๓	อาคารอำนวยการ ชั้น ๓		๑
๑๘๗	WR๒๐๔	อาคาร ๔ ชั้น ๑		๑
๑๘๘	WR๒๐๕	อาคาร ๔ ชั้น ๔		๑
๑๘๙	WR๒๐๖	อาคาร ๖ ชั้น ๑		๑
๑๙๐	WR๒๐๗	อาคาร ๖ ชั้น ๑ โรงอาหาร		๑
๑๙๑	WR๒๐๘	อาคาร ๗ ชั้น ๑ โรงอาหาร		๑
๑๙๒	WR๒๐๙	อาคาร ๗ ชั้น ๑ ทางขึ้นบัดได	๐๘๗-๖๔๙๑๕๑๗	๑
		ชุมชนสุขสำราญ		
๑๙๓	WR๒๑๐	ร้านเจม เลขที่ ๒๘๒/๑ ถ.สถลมาร์ค	๐๘๔-๒๗๗๒๓๒๔	๑
๑๙๔	WR๒๑๑	ร้านซ่อมมอเตอร์ไซค์ ข้าง ธกส เลขที่ ๓๔๖/๑ ถ.สถลมาร์ค	๐๘๖-๒๖๑๙๘๗๙	๑
๑๙๕	WR๒๑๒	ร้านนวลจันทร์ เลขที่ ๔๐๘ ถ.สถลมาร์ค ปากซอยสามัคคี	๐๘๖-๒๖๑๙๘๘๐	๑
๑๙๖	WR๒๑๓	บ้านนักรบ เลขที่ ๔๗๐ ถ.สกลมาร์ค	๐๘๙-๕๘๓๑๒๑๕	๑
		ชุมชนสุขสำราญ		
๑๙๗	WR๒๑๔	หอพักแสนรัก เลขที่๔๗๘/ ถ.สถลมาร์ค	๐๘๓-๔๖๗๖๔๕๓	๑
๑๙๘	WR๒๑๕	ครัวนงคราญ เลขที่ ๔๐ ถ.เทศบาล ๑๒	๐๘๑-๗๖๐๖๔๓๑	๑
		ชุมชนวัดผาสุการาม		
๑๙๙	WR๒๑๖	สวนสุขภาพวาริน ๒ สระว่ายน้ำ	๐๙๔-๗๕๗๐๓๘๔	๑
๒๐๐	WR๒๖๐	ร้านสัจจะเภสัช	๐๔๕-๙๕๓๒๓๕	๑
๒๐๑	WR๒๖๗	ร้านสำรวยโฆษณา	๐๖๓-๓๕๒๓๑๘๕	๑
		รร.เทศบาล๑านสุขสำราญ		
๒๐๒	WR๒๑๗	อาคาร ๑ ชั้น ๑		๑
๒๐๓	WR๒๑๘	อาคาร ๑ ชั้น ๒ มุมบันได		๑
๒๐๔	WR๒๑๙	อาคาร ๔ ชั้น ๑		๑
๒๐๕	WR๒๒๐	อาคาร ๘๐ พรรษา มงคงชั้น ๑		๑
๒๐๖	WR๒๒๑	อาคาร ๘๐ พรรษา มงคงชั้น ๒		๑
๒๐๗	WR๒๒๒	อาคาร ๘๐ พรรษา มงคงชั้น ๓		๑
		รวม		๓๐

บัญชีถังดับเพลิงที่ติดตั้งในเขตเทศบาลเมืองวารินชำราบ

ลำดับ	รหัสประจำถัง	สถานที่ติดตั้ง/ผู้ดูแล	โทรศัพท์	จำนวน (ถัง)
		ชุมชนหนองตาโผ่น		
๒๐๘	WR๒๒๓	ร้านน้ำแข็งเจริญวารี เลขที่ ๒๖๙ ถ.กันทรลักษ์	๐๔๕-๓๒๑๙๗๐	๑
๒๐๙	WR๒๒๔	อัฐพลยางยนต์ เลขที่ ๓๑๑ ถ.กันทรลักษ์	๐๘๑-๓๙๓๓๗๒๐	๑
๒๑๐	WR๒๒๕	บ้านอาจาร์ยอู๊ด เลขที่๓๑๓/๕ ซ.ศรีพร	๐๘๘-๕๔๕๙๔๙๗	๑
๒๑๑	WR๒๒๖	ร้านขายของชำ เลขที่ ๓๔๑/๑ ถ.กันทรลักษ์	๐๙๗-๓๔๐๓๙๐๒	๑
		ชุมชนหนองตาโผ่น		
๒๑๒	WR๒๒๗	นัดหมูกระทะ เลขที่ ๓๗ ถ.เทศบาล๖	๐๘๕-๔๙๕๒๓๗๙	๑
๒๑๓	WR๒๕๓	ชัยท่อไอเสีย เลขที่ ๓๗๑/๑ ถ.กันทรลักษ์	๐๙๘-๖๑๕๙๒๑๔	๑
		ชุมชนแสนสำราญ		
๒๑๔	WR๒๔๘	ภาคภูมิคลินิกเวชกรรม ถ.สถิตย์วิมานกาล	๐๘๗-๘๗๑๐๔๑๖	๑
๒๑๕	WR๒๒๘	ร้านกานดา เลขที่ ๐๘ ถ.วาริน-พิบูล	๐๙๓-๓๒๓๖๑๔๙	๑
๒๑๖	WR๒๕๖	ร้านชุนเฮง เลขที่ ๒๕ ถ.กันทรลักษ์	๐๘๓-๑๒๕๔๓๑๐	๑
๒๑๗	WR๒๒๙	ร้านปอปลา เลขที่ ๕๓/๓ ถ.กันทรลักษ์	๐๖๒-๔๗๘๓๖๙๑	๑
๒๑๘	WR๒๕๗	คลินิกหมอก้องเกียรติ เลขที่ ๘๑/๔ ถ.กันทรลักษ์	๐๘๖-๐๑๒๓๐๔๐	๑
๒๑๙	WR๒๓๐	บ้านคุณอรพรรณ เลขที่ ๐๐๑/๒ ถ.ศรีสะเกษ		๑
		ชุมชนหนองกอก		
๒๒๐	WR๒๓๑	บ้านคุณไก่ (ท็อปเท็น) เลขที่ ๑๗/๓ ถ.เทศบาล ๑๓		๑
๒๒๑	WR๒๓๒	บ้านเจษฎา อยู่คง เลขที่ ๑๕/๒ ถ.เทศบาล ๒๐ ตัด ๒๒	๐๙๔-๑๑๙๓๘๔๔	๑
๒๒๒	WR๒๓๓	บ้านประธานชุมชนหนองกอก เลขที่ ๑๒/๑ ถ.เทศบาล ๒๐ ตัด ๒๒	๐๙๔-๕๑๒๖๓๙๙	๑
๒๒๓	WR๒๓๔	ร้านขายของชำ ๔ แยกหนองกอก เลขที่ ๕/๕ ถ.เทศบาล ๒๒ ตัด ๑๓	๐๘๖-๐๕๕๕๗๘๙	๑
๒๒๔	WR๒๓๕	ศูนย์อานามัยที่ ๒ ในอาคารชั้น๒	๐๘๑-๕๘๒๔๒๖๓	๑
๒๒๕	WR๒๓๖	รร.วรรณวนารีวิทยาคาร (ในอาคาร) (วัด)	๐๘๙-๔๒๓๘๘๕๖	๑
๒๒๖	WR๒๓๗	รร.วรรณวนารีวิทยาคาร ชั้น๑ แผนกอาคาร (วัด)	๐๘๙-๔๒๓๘๘๕๖	๑
๒๒๗	WR๒๓๘	อาคาร ชั้น๒ ภายในตัวอาคาร (วัด)	๐๘๙-๔๒๓๘๘๕๖	๑
		ชุมชนหนองกอก		
๒๒๘	WR๒๓๙	ศาลาสุรพงษ์สุขเจริญ (วัด)	๐๘๙-๔๒๓๘๘๕๖	๑
๒๒๙	WR๒๔๐	อาคาร ๘๐ พรรษาตึกอนุบาล จุด ๑	๐๘๕-๒๔๓๙๑๓๕	๑
๒๓๐	WR๒๔๑	อาคาร ๘๐ พรรษาตึกอนุบาล จุด ๒	๐๘๕-๒๔๓๙๑๓๕	๑
๒๓๑	WR๒๔๒	อาคาร ๘๐ พรรษาตึกอนุบาล จุด ๓	๐๘๕-๒๔๓๙๑๓๕	๑
๒๓๒	WR๒๔๓	อาคาร ๘๐ พรรษาตึกอนุบาล จุด ๔	๐๘๕-๒๔๓๙๑๓๕	๑
๒๓๓	WR๒๔๔	อาคารมงคล ชั้น ๑ โรงอาหาร	๐๘๕-๒๔๓๙๑๓๕	๑
๒๓๔	WR๒๔๕	ตึกกาญจนาภิเษก ชั้น๓	๐๘๕-๒๔๓๙๑๓๕	๑
๒๓๕	WR๒๔๖	แสนศิริแก็ส เลขที่๓๒๖/๑ ถ.กันทรลักษ์	๐๘๕-๕๗๐๕๙๕๐	๑
๒๓๖	WR๒๔๗	บิ้วตี้เพอร์เฟคอุบล เลขที่ ๒๒๔/๑ ถ.กันทรลักษ์	๐๙๑-๐๒๐๔๑๓๐	๑
		รวม		๒๙
		รวมทั้งหมด		๒๓๖